

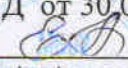


МУНИЦИПАЛЬНОЕ БЮДЖЕТНОЕ ОБЩЕОБРАЗОВАТЕЛЬНОЕ УЧРЕЖДЕНИЕ
«ЧИСТОПРУДНЕНСКАЯ ОСНОВНАЯ ОБЩЕОБРАЗОВАТЕЛЬНАЯ ШКОЛА
ШАДРИНСКОГО РАЙОНА КУРГАНСКОЙ ОБЛАСТИ»
(МБОУ «Чистопрудненская ООШ»)

Рассмотрена:
на заседании
школьного методического
объединения естественно-
математических предметов
протокол № 1 от 29.08.17.
председатель 
В.И. Ситкова

Принята:
на заседании
педагогического совета
протокол № 1 от 30.08.17.
Зам. директор по УВР

М. В. Харина

Утверждена:
приказом директора школы
№ 91Д от 30.08.2017г.

Е. А. Авдюшева



**Приложение
к рабочей программе**

**Адаптированная рабочая программа
по географии
для 5 - 9 классов**

Составлена
Рощектаевой Татьяной Александровной
учителем географии
первой квалификационной категории

с. Чистопрудное, 2017

ПОЯСНИТЕЛЬНАЯ ЗАПИСКА

Адаптированная рабочая программа учебного предмета «География» основного общего образования составлена на основе:

- требований Федерального государственного образовательного стандарта основного общего образования, предъявляемых к результатам освоения основной образовательной программы (Приказ Министерства образования и науки РФ от 17 декабря 2010 г. № 1897 «Об утверждении федерального государственного образовательного стандарта основного общего образования» с изменениями и дополнениями Приказом Минобрнауки России от 29 декабря 2014 г. № 1644);
- авторской программы по географии И. И. Бариновой, Т. П. Герасимовой, В. А. Коринской, В. П. Дронова и др («Методическое пособие к линии учебников Бариновой, Герасимовой и др. «География. 5-9классы». Линия УМК «География. 5–9 классы» под ред. В. П. Дронова – М.:»Дрофа», 2013.)
- Основной образовательной программы основного общего образования МБОУ «Чистопрудненская ООШ» (приказ № 67 от 28.08.15г);
- требований к уровню подготовки обучающихся для проведения основного государственного экзамена по географии.

Рабочая программа учебного предмета «География» на уровне основного общего образования составлена с учетом примерной основной образовательной программы основного общего образования (одобренной Федеральным учебно-методическим объединением по общему образованию, Протокол заседания от 8 апреля 2015 г. № 1/15).

Цели реализации программы:

достижение обучающимися результатов изучения учебного предмета «География» в соответствии с требованиями, утвержденными Федеральным государственным образовательным стандартом основного общего образования;

Задачами реализации программы учебного предмета являются:

- обеспечение в процессе изучения предмета условий для достижения планируемых результатов освоения основной образовательной программы основного общего образования всеми обучающимися, в том числе обучающимися с ограниченными возможностями здоровья и инвалидами;
- создание в процессе изучения предмета условий для:
- развития личности, способностей, удовлетворения познавательных интересов, самореализации обучающихся, в том числе одаренных;
- формирования ценностей обучающихся, основ их гражданской идентичности и социально-профессиональных ориентаций;
- формирования у обучающихся опыта самостоятельной учебной деятельности;
- формирования у обучающихся навыков здорового и безопасного для человека и окружающей его среды образа жизни;
- знакомство учащихся с методами научного познания и методами

исследования объектов и явлений, понимание учащимися отличий научных данных от непроверенной информации, ценности науки для удовлетворения бытовых, производственных и культурных потребностей человека;

– формирование компетентностей в области практического использования информационно-коммуникационных технологий, развитие информационной культуры и алгоритмического мышления, реализация инженерного образования на уровне основного общего образования.

ОБЩАЯ ХАРАКТЕРИСТИКА УЧЕБНОГО ПРЕДМЕТА

Географическое образование в основной школе должно обеспечить формирование картографической грамотности, навыков применения географических знаний в жизни для объяснения, оценки и прогнозирования разнообразных природных, социально-экономических и экологических процессов и явлений, адаптации к условиям окружающей среды и обеспечения безопасности жизнедеятельности. Это позволяет реализовать заложенную в образовательных стандартах метапредметную направленность в обучении географии. Обучающиеся овладеют научными методами решения различных теоретических и практических задач, умениями формулировать гипотезы, конструировать, проводить наблюдения, оценивать и анализировать полученные результаты, сопоставлять их с объективными реалиями жизни.

География синтезирует элементы общественно-научного и естественно - научного знания, поэтому содержание учебного предмета «География» насыщено экологическими, этнографическими, социальными, экономическими аспектами, необходимыми для развития представлений о взаимосвязи естественных и общественных дисциплин, природы и общества в целом. Содержание основного общего образования по географии отражает комплексный подход к изучению географической среды в целом и ее пространственной дифференциации в условиях разных территорий и акваторий Земли. Содержание учебного предмета «География» включает темы, посвященные актуальной геополитической ситуации страны, в том числе воссоединение России и Крыма.

Учебный предмет «География» способствует формированию у обучающихся умения безопасно использовать учебное оборудование, проводить исследования, анализировать полученные результаты, представлять и научно аргументировать полученные выводы.

Изучение предмета «География» в части формирования у обучающихся научного мировоззрения, освоения общенаучных методов (наблюдение, измерение, моделирование), освоения практического применения научных знаний основано на межпредметных связях с предметами: «Физика», «Химия», «Биология», «Математика», «Экология», «Основы безопасности жизнедеятельности», «История», «Русский язык», «Литература» и др.

Учебный предмет «География» представлен курсами география Земли (5-9 кл.) и география России (8-9 кл.)

«География Земли. 5 класс» в линии УМК «География. 5–9 классы» под ред. В. П. Дронова издательства «Дрофа», является пропедевтическим по

отношению к курсу географии в основной школе.

Основными *целями* курса являются:

знакомство с особенностями природы окружающего нас мира, с древнейшим изобретением человечества — географической картой, с взаимодействием природы и человека;

пробуждение интереса к естественным наукам и к географии в частности; формирование умений безопасного и экологически целесообразного поведения в окружающей среде.

При изучении курса решаются следующие *задачи*:

знакомство с одним из интереснейших школьных предметов — географией, формирование интереса к нему;

формирование умений внимательно смотреть на окружающий мир, понимать язык живой природы.

Курс географии 5 класса опережает по времени изучение многих тем, которые нуждаются в опоре на другие предметы, вследствие чего многие важные межпредметные связи (например, с математикой, физикой, биологией, историей) не могут быть установлены. Поэтому некоторые вопросы в курсе 5 класса рассматриваются на уровне представлений.

В структуре курса «География. 6 класс» заложена преемственность между курсами, обеспечивающая динамизм в развитии, расширении и углублении знаний и умений учащихся, в развитии их географического мышления, самостоятельности в приобретении новых знаний.

Курс географии Земли 6 класса— курс, формирующий знания из разных областей наук о Земле — картографии, геологии, географии, почвоведения и др. Эти знания позволяют видеть, понимать и оценивать сложную систему взаимосвязей в природе.

Целью курса является развитие географических знаний, умений, опыта творческой деятельности и эмоционально-ценностного отношения к миру, необходимых для усвоения географии в средней школе и понимания закономерностей и противоречий развития географической оболочки.

При изучении курса решаются следующие *задачи*:

формирование представлений о единстве природы, объяснение простейших взаимосвязей процессов и явлений природы, ее частей;

формирование представлений о структуре, развитии во времени и пространстве основных геосфер, об особенностях их взаимосвязи на планетарном, региональном и локальном уровнях;

развитие представлений о разнообразии природы и сложности протекающих в ней процессов;

развитие представлений о размещении природных и социально-экономических объектов;

развитие элементарных практических умений при работе со специальными приборами и инструментами, картой, глобусом, планом местности для получения необходимой географической информации;

развитие понимания воздействия человека на состояние природы и следствий взаимодействия природы и человека;

развитие понимания разнообразия и своеобразия духовных традиций народов, формирование и развитие личностного отношения к своему населенному пункту как части России;

развитие чувства уважения и любви к своей малой родине через активное познание и сохранение родной природы.

Курс «География Земли (Материки и океаны). 7 класс» — это третий по счету школьный курс географии. В содержании курса увеличен объем страноведческих знаний и несколько снижена роль общеземледческой составляющей, что должно обеспечить его гуманистическую и культурологическую роль в образовании и воспитании учащихся.

Основными целями курса являются:

раскрытие закономерностей земледческого характера, для того чтобы школьники в разнообразии природы, населения и его хозяйственной деятельности увидели единство, определенный порядок, связь явлений. Это будет воспитывать убеждение в необходимости бережного отношения к природе, международного сотрудничества в решении проблем окружающей среды;

создание у учащихся целостного представления о Земле как планете людей;

раскрытие разнообразия природы и населения Земли, знакомство со странами и народами;

формирование необходимого минимума базовых знаний и представлений страноведческого характера, необходимых каждому человеку нашей эпохи.

Основные задачи курса:

формирование системы географических знаний как составной части научной картины мира;

расширение и конкретизация представлений о пространственной неоднородности поверхности Земли на разных уровнях ее дифференциации - от планетарного до локального;

познание сущности и динамики основных природных, экологических, социально-экономических и других процессов, происходящих в географической среде;

создание образных представлений о крупных регионах материков и странах с выделением особенностей их природы, природных богатств, использовании их населением в хозяйственной деятельности;

развитие понимания закономерностей размещения населения и территориальной организации хозяйства в связи с природными, социально-экономическими факторами;

развитие понимания главных особенностей взаимодействия природы и общества, значения охраны окружающей среды и рационального природопользования;

воспитание в духе уважения к другим народам, чтобы «научиться жить вместе, развивая знания о других, их истории, традициях и образе мышления», понимать людей другой культуры;

раскрытие на основе историко-географического подхода изменения

политической карты, практики природопользования, процесса нарастания экологических проблем в пределах материков, океанов и отдельных стран;

формирование эмоционально-ценностного отношения к географической среде и экологически целесообразного поведения в ней;

развитие картографической грамотности посредством работы с картами разнообразного содержания и масштаба (картами материков, океанов, отдельных стран, планов городов), изучения способов изображения географических объектов и явлений, применяемых на этих картах;

развитие практических географических умений извлекать информацию из различных источников знаний, составлять по ним комплексные страноведческие описания и характеристики территории;

выработка понимания общественной потребности в географических знаниях, а также формирование отношения к географии как возможной области будущей практической деятельности.

Курс «География России» (8—9 классы) занимает центральное место в системе школьной географии. Именно этот курс завершает изучение географии в основной школе, что определяет его особую роль в формировании комплексных социально ориентированных знаний, мировоззрения, личностных качеств школьников.

Основными *целями* курса являются:

формирование целостного представления об особенностях природы, населения, хозяйства России, о месте нашей страны в современном мире;

воспитание любви к родной стране, родному краю, уважения к истории и культуре Родины и населяющих ее народов;

формирование личности, осознающей себя полноправным членом общества, гражданином, патриотом, ответственно относящимся к природе и ресурсам своей страны.

Основные *задачи* данного курса:

формирование географического образа своей страны, представления о России как целостном географическом регионе и одновременно как о субъекте глобального географического пространства;

формирование позитивного географического образа России как огромной территории с уникальными природными условиями и ресурсами, многообразными традициями населяющих ее народов;

развитие умений анализировать, сравнивать, использовать в повседневной жизни информацию из различных источников - карт, учебников, статистических данных, Интернет-ресурсов;

развитие умений и навыков вести наблюдения за объектами, процессами и явлениями географической среды, их изменениями в результате деятельности человека, принимать простейшие меры по защите и охране природы;

создание образа своего родного края.

Перечень методов организации учебной деятельности

В процессе реализации программы осуществляется системно деятельностный подход в условиях личностно ориентированного обучения.

С этой целью организуется самостоятельная познавательная, поисковая и

творческая деятельность обучающихся с различными источниками географической информации, с привлечением литературных произведений, электронных пособий и материалов Интернет о природных, социально-экономических явлениях и процессах.

Планируется проведение различных типов уроков по дидактической цели, практикумов, ролевых игр, экскурсий и др. организационных форм обучения. Исходя из требований к результатам обучения определяется содержание фрагментов уроков с целью контроля по каждой крупной теме курса и итоговый контрольный урок в заключение изучения курса географии в каждом классе. Для этого используются различные методы и приемы разноуровневого контроля знаний, умений и способов деятельности учащихся.

ОПИСАНИЕ МЕСТА УЧЕБНОГО ПРЕДМЕТА В УЧЕБНОМ ПЛАНЕ

География в основной школе изучается с 5 по 9 классы. Общее число учебных часов за пять лет обучения — 272, из них по 34 ч (1 ч в неделю) в 5 и 6 классах и по 68 ч (2 ч в неделю) в 7, 8 и 9 классах.

В соответствии с базисным учебным (образовательным) планом курсу географии на ступени основного общего образования предшествует курс «Окружающий мир», включающий определенные географические сведения. По отношению к курсу географии данный курс является пропедевтическим.

В свою очередь, содержание курса географии в основной школе является базой для изучения общих географических закономерностей, теорий, законов, гипотез в старшей школе. Таким образом, содержание курса в основной школе представляет собой базовое звено в системе непрерывного географического образования и является основой для последующей уровневой и профильной дифференциации.

ЛИЧНОСТНЫЕ, МЕТАПРЕДМЕТНЫЕ, ПРЕДМЕТНЫЕ РЕЗУЛЬТАТЫ ОСВОЕНИЯ УЧЕБНОГО ПРЕДМЕТА

Личностным результатом обучения географии в основной школе является формирование всесторонне образованной, инициативной и успешной личности, обладающей системой современных мировоззренческих взглядов, ценностных ориентаций, идейно-нравственных, культурных и этических принципов и норм поведения.

Важнейшие личностные результаты обучения географии:

5-9 классы

– ценностные ориентации выпускников основной школы, отражающие их индивидуально-личностные позиции:

- гуманистические и демократические ценностные ориентации, готовность следовать этическим нормам поведения в повседневной жизни и производственной деятельности;

- осознание себя как члена общества на глобальном, региональном и локальном уровнях (житель планеты Земля, гражданин Российской Федерации, житель конкретного региона);

- осознание целостности природы, населения и хозяйства Земли, материков, их крупных районов и стран;
- представление о России как субъекте мирового географического пространства, её месте и роли в современном мире;
- осознание единства географического пространства России как единой среды обитания всех населяющих ее народов, определяющей общность их исторических судеб;
- осознание значимости и общности глобальных проблем человечества;

– гармонично развитые социальные чувства и качества:

- умение оценивать с позиций социальных норм собственные поступки и поступки других людей;
- эмоционально-ценностное отношение к окружающей среде, необходимости ее сохранения и рационального использования;
- патриотизм, любовь к своей местности, своему региону, своей стране;
- уважение к истории, культуре, национальным особенностям, традициям и образу жизни других народов, толерантность;
- готовность к осознанному выбору дальнейшей профессиональной траектории в соответствии с собственными интересами и возможностями;

– образовательные результаты – овладение на уровне общего образования законченной системой географических знаний и умений, навыками их применения в различных жизненных ситуациях.

Средством развития личностных результатов служит учебный материал и прежде всего продуктивные задания учебника, нацеленные на понимание собственной деятельности и сформированных личностных качеств:

- умение формулировать своё отношение к актуальным проблемным ситуациям;
- умение толерантно определять своё отношение к разным народам;
- умение использовать географические знания для адаптации и созидательной деятельности.

Метапредметными результатами изучения курса «География» является формирование универсальных учебных действий (УУД).

Регулятивные УУД:

- способности к самостоятельному приобретению новых знаний и практических умений, умения управлять своей познавательной деятельностью;
- умения организовывать свою деятельность, определять её цели и задачи, выбирать средства реализации цели и применять их на практике, оценивать достигнутые результаты;

5–6 классы

- самостоятельно обнаруживать и формулировать учебную проблему, определять цель учебной деятельности, выбирать тему проекта;

- выдвигать версии решения проблемы, осознавать конечный результат, выбирать из предложенных и искать самостоятельно средства достижения цели;
- составлять (индивидуально или в группе) план решения проблемы (выполнения проекта);
- работая по плану, сверять свои действия с целью и, при необходимости, исправлять ошибки самостоятельно;
- в диалоге с учителем совершенствовать самостоятельно выработанные критерии оценки.

7–9 классы

- самостоятельно обнаруживать и формулировать проблему в классной и индивидуальной учебной деятельности;
- выдвигать версии решения проблемы, осознавать конечный результат, выбирать из предложенных и искать самостоятельно средства достижения цели;
- составлять (индивидуально или в группе) план решения проблемы (выполнения проекта);
- подбирать к каждой проблеме (задаче) адекватную ей теоретическую модель;
- работая по предложенному и самостоятельно составленному плану, использовать наряду с основными и дополнительные средства (справочная литература, сложные приборы, компьютер);
- планировать свою индивидуальную образовательную траекторию;
- работать по самостоятельно составленному плану, сверяясь с ним и целью деятельности, исправляя ошибки, используя самостоятельно подобранные средства (в том числе и Интернет);
- свободно пользоваться выработанными критериями оценки и самооценки, исходя из цели и имеющихся критериев, различая результат и способы действий.
 - в ходе представления проекта давать оценку его результатам;
 - самостоятельно осознавать причины своего успеха или неуспеха и находить способы выхода из ситуации неуспеха;
 - уметь оценить степень успешности своей индивидуальной образовательной деятельности;
 - организация своей жизни в соответствии с общественно значимыми представлениями о здоровом образе жизни, правах и обязанностях гражданина, ценностях бытия и культуры, социального взаимодействия;
 - умения ориентироваться в окружающем мире, выбирать целевые и смысловые установки в своих действиях и поступках, принимать решения.

Средством формирования регулятивных УУД служат технология проблемного диалога на этапе изучения нового материала и технология оценивания образовательных достижений (учебных успехов).

Познавательные УУД:

– формирование и развитие посредством географического знания познавательных интересов, интеллектуальных и творческих способностей учащихся;

– умения вести самостоятельный поиск, анализ, отбор информации, ее преобразование, сохранение, передачу и презентацию с помощью технических средств и информационных технологий:

5–6- классы

- анализировать, сравнивать, классифицировать и обобщать факты и явления. выявлять причины и следствия простых явлений;

- осуществлять сравнение, сериацию и классификацию, самостоятельно выбирая основания и критерии для указанных логических операций; строить классификацию на основе дихотомического деления (на основе отрицания);

- строить логическое рассуждение, включающее установление причинно-следственных связей;

- создавать схематические модели с выделением существенных характеристик объекта;

- составлять тезисы, различные виды планов (простых, сложных и т.п.); преобразовывать информацию из одного вида в другой (таблицу в текст и пр.);

- вычитывать все уровни текстовой информации;

- уметь определять возможные источники необходимых сведений, производить поиск информации, анализировать и оценивать её достоверность.

7–9 классы

- анализировать, сравнивать, классифицировать и обобщать понятия;

- давать определение понятиям на основе изученного на различных предметах учебного материала;

- осуществлять логическую операцию установления родо-видовых отношений;

- обобщать понятия – осуществлять логическую операцию перехода от понятия с меньшим объёмом к понятию с большим объёмом;

- строить логическое рассуждение, включающее установление причинно-следственных связей;

- создавать модели с выделением существенных характеристик объекта, преобразовывать модели с целью выявления общих законов, определяющих данную предметную область;

- представлять информацию в виде конспектов, таблиц, схем, графиков;

- преобразовывать информацию из одного вида в другой и выбирать удобную для себя форму фиксации и представления информации. представлять информацию в оптимальной форме в зависимости от адресата;

- понимая позицию другого, различать в его речи: мнение (точку зрения), доказательство (аргументы), факты; гипотезы, аксиомы, теории. для этого самостоятельно использовать различные виды чтения (изучающее, просмотровое, ознакомительное, поисковое), приёмы слушания;

- самому создавать источники информации разного типа и для разных аудиторий, соблюдать информационную гигиену и правила информационной безопасности;

- уметь использовать компьютерные и коммуникационные технологии как инструмент для достижения своих целей. уметь выбирать адекватные задаче инструментальные программно-аппаратные средства и сервисы.

Средством формирования познавательных УУД служат учебный материал и прежде всего продуктивные задания учебника, нацеленные на:

- осознание роли географии в познании окружающего мира и его устойчивого развития;

- освоение системы географических знаний о природе, населении, хозяйстве мира и его отдельных регионов, на основе которых формируется географическое мышление учащихся;

- использование географических умений для анализа, оценки, прогнозирования современных социоприродных проблем и проектирования путей их решения;

- использование карт как информационных образно-знаковых моделей действительности.

Коммуникативные УУД:

5–6 классы

- самостоятельно организовывать учебное взаимодействие в группе (определять общие цели, распределять роли, договариваться друг с другом и т.д.).

7–9 классы

- отстаивая свою точку зрения, приводить аргументы, подтверждая их фактами;

- в дискуссии уметь выдвинуть контраргументы, перефразировать свою мысль (владение механизмом эквивалентных замен);

- учиться критично относиться к своему мнению, с достоинством признавать ошибочность своего мнения (если оно таково) и корректировать его;

- понимая позицию другого, различать в его речи: мнение (точку зрения), доказательство (аргументы), факты; гипотезы, аксиомы, теории;

- уметь взглянуть на ситуацию с иной позиции и договариваться с людьми иных позиций.

Средством формирования коммуникативных УУД служат технология проблемного диалога (побуждающий и подводящий диалог) и организация

работы в малых группах, а также использование на уроках элементов технологии продуктивного чтения.

Предметными результатами изучения курса «География» в 5–9-х классах являются следующие умения:

5 класс

- осознание роли географии в познании окружающего мира:
 - объяснять роль различных источников географической информации.
- освоение системы географических знаний о природе, населении, хозяйстве мира:
 - объяснять географические следствия формы, размеров и движения Земли;
 - формулировать природные и антропогенные причины изменения окружающей среды;
 - выделять, описывать и объяснять существенные признаки географических объектов и явлений.
- использование географических умений:
 - находить в различных источниках и анализировать географическую информацию;
 - составлять описания различных географических объектов на основе анализа разнообразных источников географической информации;
 - применять приборы и инструменты для определения количественных и качественных характеристик компонентов природы.
- использование карт как моделей:
 - определять на карте местоположение географических объектов.
- понимание смысла собственной действительности:
 - определять роль результатов выдающихся географических открытий;
 - использовать географические знания для осуществления мер по сохранению природы и защите людей от стихийных природных и техногенных явлений;
 - приводить примеры использования и охраны природных ресурсов, адаптации человека к условиям окружающей среды.

6 класс

- осознание роли географии в познании окружающего мира:
 - объяснять роль различных источников географической информации.
- освоение системы географических знаний о природе, населении, хозяйстве мира:
 - объяснять географические следствия формы, размеров и движения Земли;
 - объяснять воздействие Солнца и Луны на мир живой и неживой природы;
 - выделять, описывать и объяснять существенные признаки географических объектов и явлений;
 - определять географические процессы и явления в геосферах, взаимосвязи между ними, их изменения в результате деятельности человека;
 - различать типы земной коры; выявлять зависимость рельефа от воздействия внутренних и внешних сил;
 - выявлять главные причины различий в нагревании земной поверхности;

- выделять причины стихийных явлений в геосферах.
- использование географических умений:
 - находить в различных источниках и анализировать географическую информацию;
 - составлять описания различных географических объектов на основе анализа разнообразных источников географической информации;
 - применять приборы и инструменты для определения количественных и качественных характеристик компонентов природы.
- использование карт как моделей:
 - определять на карте местоположение географических объектов.
- понимание смысла собственной действительности:
 - формулировать своё отношение к природным и антропогенным причинам изменения окружающей среды;
 - использовать географические знания для осуществления мер по сохранению природы и защите людей от стихийных природных и техногенных явлений;
 - приводить примеры использования и охраны природных ресурсов, адаптации человека к условиям окружающей среды.

7 класс

- осознание роли географии в познании окружающего мира:
 - объяснять результаты выдающихся географических открытий и путешествий.
- освоение системы географических знаний о природе, населении, хозяйстве мира:
 - составлять характеристику процессов и явлений, характерных для каждой геосферы и географической оболочки;
 - выявлять взаимосвязь компонентов геосферы и их изменения;
 - объяснять проявление в природе Земли географической зональности и высотной поясности;
 - определять географические особенности природы материков, океанов и отдельных стран;
 - устанавливать связь между географическим положением, природными условиями, ресурсами и хозяйством отдельных регионов и стран;
 - выделять природные и антропогенные причины возникновения геоэкологических проблем на глобальном, региональном и локальном уровнях.
- использование географических умений:
 - анализировать и оценивать информацию географии народов Земли;
 - находить и анализировать в различных источниках информацию, необходимую для объяснения географических явлений, хозяйственный потенциал и экологические проблемы на разных материках и в океанах.
- использование карт как моделей:
 - различать карты по содержанию, масштабу, способам картографического изображения;

- выделять, описывать и объяснять по картам признаки географических объектов и явлений на материках, в океанах и различных странах.

- понимание смысла собственной действительности:

- использовать географические знания для осуществления мер по сохранению природы и защите людей от стихийных природных и техногенных явлений;

- приводить примеры использования и охраны природных ресурсов, адаптации человека к условиям окружающей среды, её влияния на особенности культуры народов; районов разной специализации хозяйственной деятельности крупнейших регионов и отдельных стран мира.

8 класс

- осознание роли географии в познании окружающего мира:

- объяснять основные географические закономерности взаимодействия общества и природы;

- объяснять роль географической науки в решении проблем гармоничного социоприродного развития.

- освоение системы географических знаний о природе, населении, хозяйстве мира:

- выявлять зависимость размещения населения и его хозяйственной деятельности от природных условий территории;

- определять причины и следствия геоэкологических проблем;

- приводить примеры закономерностей размещения населения, городов;

- оценивать особенности географического положения, природно-ресурсного потенциала, демографической ситуации, степени урбанизации.

- использование географических умений:

- анализировать и объяснять сущность географических процессов и явлений;

- прогнозировать изменения: в природе, в численности и составе населения;

- составлять рекомендации по решению географических проблем.

- использование карт как моделей:

- пользоваться различными источниками географической информации: картографическими, статистическими и др.;

- определять по картам местоположение географических объектов.

- понимание смысла собственной действительности:

- формулировать своё отношение к культурному и природному наследию;

- выражать своё отношение к идее устойчивого развития России, рациональному природопользованию, качеству жизни населения, деятельности экономических структур, национальным проектам и государственной региональной политике.

9 класс

- осознание роли географии в познании окружающего мира:

- объяснять основные географические закономерности взаимодействия общества и природы;

- объяснять сущность происходящих в России социально-экономических преобразований;
- аргументировать необходимость перехода на модель устойчивого развития;
- объяснять типичные черты и специфику природно-хозяйственных систем и географических районов.
 - освоение системы географических знаний о природе, населении, хозяйстве мира:
 - определять причины и следствия геоэкологических проблем;
 - приводить примеры закономерностей размещения отраслей, центров производства;
 - оценивать особенности развития экономики по отраслям и районам, роль России в мире.
 - использование географических умений:
 - прогнозировать особенности развития географических систем;
 - прогнозировать изменения в географии деятельности;
 - составлять рекомендации по решению географических проблем, характеристики отдельных компонентов географических систем.
 - использование карт как моделей:
 - пользоваться различными источниками географической информации: картографическими, статистическими и др.;
 - определять по картам местоположение географических объектов.
 - понимание смысла собственной действительности:
 - формулировать своё отношение к культурному и природному наследию;
 - выражать своё отношение к идее устойчивого развития России, рациональному природопользованию, качеству жизни населения, деятельности экономических структур, национальным проектам и государственной региональной политике.

Содержание программы

ГЕОГРАФИЯ. НАЧАЛЬНЫЙ КУРС. 5 КЛАСС

(1 ч в неделю, всего 34 ч)

Развитие географических знаний о Земле (10 ч)

Введение. Что изучает география.

Представления о мире в древности. (Древний Китай, Древний Египет, Древний Рим).

Появление первых географических карт.

География в эпоху Средневековья:

путешествия и открытия викингов, древних арабов, русских землепроходцев.

Путешествия Марко Поло и Афанасия Никитина.

Эпоха великих географических открытий. (Открытие нового света, морского пути в Индию, кругосветные путешествия).

Значение великих географических открытий

Географические открытия XVII – XIX вв. (исследования и открытия на территории Евразии (в т.ч. на территории России), Австралии, и Океании, Антарктиды).

Первое русское кругосветное путешествие (И.Ф. Крузенштерн, Ю.Ф. Лисянский).

Географические исследования в XX веке (открытие Южного и Северного полюсов, океанов, покорение высочайших вершин и глубочайших впадин, исследования верхних слоев атмосферы, открытия и разработки в области Российского Севера). Значение освоения космоса для географической науки.

Географические знания в современном мире.

Современные географические методы исследования Земли.

Практическая работа № 1

Работа с картой «Имена на карте»

Практическая работа № 2

Описание и нанесение на контурную карту географических объектов изученных маршрутов путешественников.

ЗЕМЛЯ ВО ВСЕЛЕННОЙ. Движения Земли и их исследования. (9 ч)

Земля – часть Солнечной системы. Земля и Луна. Влияние космоса на нашу планету и жизнь людей.

Форма и размеры Земли. Форма и размеры Земли. Наклон земной оси к плоскости орбиты.

Виды движения Земли и их географические следствия.

Движения Земли вокруг солнца.

Смена времен года.

Тропики и полярные круги.

Пояса освещенности. Календарь как система измерения больших промежутков времени, основанная на периодичности таких явлений природы, как смена дня и ночи, смена фаз луны, смена времен года.

Осевое вращение Земли.

Смена дня и ночи, сутки, календарный год.

ИЗОБРАЖЕНИЕ ЗЕМНОЙ ПОВЕРХНОСТИ (6ч)

Виды изображения земной поверхности: план местности, глобус, географическая карта, аэрофото- и аэрокосмические снимки.

Ориентирование на местности: определение сторон горизонта по компасу.

Ориентирование на местности: определение сторон горизонта по компасу и местным признакам. Особенности ориентирования в мегаполисе и в природе.

План местности. Условные знаки.

Как составить план местности. Составление простейшего плана местности учебного кабинета.

Географическая карта – особый источник информации.

Практические работы № 3, 4.

№ 3 Определение зенитального положения Солнца в разные периоды года.

№ 4 . Ориентирование на местности.

ПРИРОДА ЗЕМЛИ (9 ч)

Литосфера. Литосфера – «каменная» оболочка Земли.

Внутреннее строение Земли.

Земная кора.

Разнообразие горных пород и минералов на Земле.

Полезные ископаемые и их значение в жизни современного общества.

Движение земной коры и их проявления на земной поверхности:

землетрясения, вулканы, гейзеры.

Гидросфера. Строение гидросферы.

Атмосфера. Строение воздушной оболочки Земли.

Биосфера. Биосфера живая оболочка Земли.

Практические работы №5

Работа с коллекциями минералов, горных пород, полезных ископаемых.

ГЕОГРАФИЯ. НАЧАЛЬНЫЙ КУРС. 6 КЛАСС

(1 ч в неделю, всего 34 ч)

ВВЕДЕНИЕ (1 ч)

Что изучает география.

ИЗОБРАЖЕНИЕ ЗЕМНОЙ ПОВЕРХНОСТИ (11 ч)

Виды изображения земной поверхности: план местности, глобус, географическая карта, аэрофото- и аэрокосмические снимки.

Масштаб.

Стороны горизонта.

Азимут.

Определение азимута.

Географическая карта- особый источник информации. *Содержание и значение географических карт. Топографические карты.*

Масштаб и условные знаки на карте.

Градусная сеть: параллели и меридианы.

Географические координаты. Географическая широта.

Географические координаты. Географическая долгота.

Определение географических координат различных объектов расстояний, абсолютных высот по карте.

Практические работы.

1. Составление плана местности.

2. Определение координат географических объектов по карте.

3. Определение положения объектов относительно друг друга.

4. Определение направлений и расстояний на глобусе и карте.

2. ПРИРОДА ЗЕМЛИ. (20 ч)

ЛИТОСФЕРА (5 ч)

Рельеф Земли. Способы изображения рельефа на планах и картах.

Основные формы рельефа – горы и равнины.

Равнины. Образование и изменение равнин с течением времени.

Классификация равнин по абсолютной высоте. Определение относительной и абсолютной высоты равнин.

Разнообразие гор по возрасту и строению. Классификация гор по абсолютной высоте. Определение относительной и абсолютной высоты гор.

Рельеф дна океанов. *Рифтовые области, срединные океанические хребты, шельф, материковый склон. Методы изучения глубин Мирового Океана. Исследователи подводных глубин и их открытия.*

Практические работы.

5. Работа с картографическими источниками: нанесение элементов рельефа.

6. Описание элементов рельефа. Определение и объяснение изменений элементов рельефа своей местности под воздействием хозяйственной деятельности человека.

7. Определение высот и глубин географических объектов с использованием шкалы высот и глубин.

ГИДРОСФЕРА (6 ч)

Строение гидросферы. Особенности Мирового круговорота воды. Мирового океан и его части.

Свойства вод Мирового океана – температура, соленость. Движение воды в океане – волны течения.

Воды суши. Реки на географической карте и в природе, основные части речной системы, характер, питание и режим рек.

Озера и их происхождение.

Ледники. Горное и покровное оледенение, многолетняя мерзлота.

Подземные воды. Грунтовые и межпластовые воды. Болота. Каналы.

Водохранилища. *Человек и гидросфера.*

Практические работы.

8. Работа с картографическими источниками: нанесение объектов гидрографии.

9. Описание объектов гидрографии.

АТМОСФЕРА (7 ч)

Атмосфера. Температура воздуха. Нагревание воздуха. Суточный и годовой ход температур и его графическое отображение.

Среднесуточная, среднемесячная, среднегодовая температура. Зависимость температуры от географической широты. Тепловые пояса.

Вода в атмосфере. Облака и атмосферные осадки. Атмосферное давление.

Ветер. Постоянные и переменные ветра. *Графическое отображение направления ветра. Роза ветров.*

Циркуляция атмосферы. Влажность воздуха.

Понятие погоды. Наблюдения и прогноз погоды. *Метеостанция, метеоприборы (проведение наблюдений и измерений, фиксация результатов наблюдений, обработка результатов наблюдений).*

Понятие климата. Погода и климат. Климатообразующие факторы.

Зависимость климата от абсолютной высоты местности.

Климаты Земли. Влияние климата на здоровье людей. Человек и атмосфера.

Практические работы.

10. Ведение дневника погоды.

11. Определение средних температур, амплитуды и построение графика хода температуры.

12. Работа с графическими и статистическими данными, построение розы ветров, диаграмм облачности и осадков по имеющимся данным.

13. Работа с метеоприборами (*проведение наблюдений и измерений, фиксация результатов наблюдений, обработка результатов наблюдений*)

14. Решение задач на определение высоты местности по разности давления, расчет температуры воздуха в зависимости от высоты местности.

БИОСФЕРА. (4 ч)

Биосфера. Особенности жизни в океане. Жизнь на поверхности суши:

особенности распространения растений в лесных и безлесных пространствах.

Воздействие организмов на земные оболочки. Воздействие человека на природу.

Охрана природы.

Географическая оболочка как среда жизни. Понятие о географической оболочке. Взаимодействие оболочек Земли. Строение географической оболочки.

Понятие о природном комплексе. Глобальные, региональные и локальные природные комплексы. Природные комплексы своей местности.

Закономерности ГО: географическая зональность и высотная поясность.

Природные зоны Земли.

Практические работы. 15.

Изучение природных комплексов своей местности. Составление характеристики природного комплекса (ПК).

ЧЕЛОВЕЧЕСТВО НА ЗЕМЛЕ (2 ч)

Численность населения Земли. Расовый состав.

Нации и народы планеты. Страны на карте мира.

ГЕОГРАФИЯ МАТЕРИКОВ И ОКЕАНОВ. 7 КЛАСС

(2 ч в неделю, всего 68 ч)

ОСВОЕНИЕ ЗЕМЛИ ЧЕЛОВЕКОМ(5 ч)

Что изучают в курсе географии материков и океанов? Методы географических исследований и источники географической информации. Разнообразие современных карт.

Важнейшие географические открытия и путешествия в древности (*древние египтяне, греки, финикийцы, идеи и труды Эратосфена, вклад Кратеса Малосского, Страбонана*).

Важнейшие географические открытия и путешествия в эпоху средневековья (*норманны, М. Поло, А. Никитин, Б. Диаш, М. Бехайм, Х. Колумб, А. Веспуччи, Васко да Гама, Ф. Магеллан, Э. Кортес, Д. Кабот, Г. Меркатор, В. Баренц, Г. Гудзон А. Тасман, С. Дежнев*).

Важнейшие географические открытия и путешествия в XVI – XIX вв. (*А. Макензи, В. Атласов и Л. Морозко, С. Ремезов, В. Беринг и А. Чириков, Д. Кук, В. М. Головин, Ф. П. Литке, С. О. Макаров, Н. Н. Миклухо-Маклай, М. В. Ломоносов, Г. И. Шелихов, П. П. Семенов-Тянь-Шанский, Н. М. Пржевальский, Ф. Ф. А. Гумбольд, Э. Бонплан, Н. Г. Рубцов, Ф. Ф. Беллинсгаузен и М. П. Лазарев, Д. Ливингстон, В. В. Юнкер, Е. П. Ковалевский, А. В. Елисеев, экспедиция на корабле «Челленджер», Ф. Нансен, Р. Амудсен, Р. Пири, Ф. Кук*).

Важнейшие географические открытия и путешествия в XX веке (*И. Д. Папанин, Н. И. Вавилов, Р. Амундсен, Р. Скотт, И. М. Сомов, А. Ф. Трешников (руководители 1 и 2 советской антарктической экспедиции), В. А. Обручев*).
Описание и нанесение на контурную карту географических объектов одного из изученных маршрутов.

ГЛАВНЫЕ ЗАКОНОМЕРНОСТИ ПРИРОДЫ ЗЕМЛИ (13 ч)

ЛИТОСФЕРА И РЕЛЬЕФ ЗЕМЛИ (3 ч)

История Земли как планеты. Литосферные плиты. Сейсмические пояса Земли. Строение земной коры. Типы земной коры, их отличия.

Формирование рельефа Земли. *Влияние строения земной коры на облик Земли.*

АТМОСФЕРА И КЛИМАТЫ ЗЕМЛИ (3 ч)

Распределение температуры, осадков, поясов атмосферного давления на Земле и их отражение на климатических картах.

Разнообразие климата на Земле. Климатообразующие факторы. Характеристика воздушных масс Земли.

Характеристика основных и переходных климатических поясов Земли. *Влияние климатических условий на жизнь людей. Влияние современной хозяйственной деятельности людей на климат Земли.*

Расчет угла падения солнечных лучей в зависимости от географической широты, абсолютной высоты местности по разности атмосферного давления, расчет температуры воздуха тропосферы на заданной высоте, расчет средних значений (температуры воздуха, амплитуды и др. показателей).

МИРОВОЙ ОКЕАН — ОСНОВНАЯ ЧАСТЬ ГИДРОСФЕРЫ (4 ч)

Мировой океан и его части. Этапы изучения Мирового океана. Океанические течения. Система океанических течений.

Тихий океан. Характерные черты природы океана и его отличительные особенности.

Атлантический океан. Характерные черты природы океана и его отличительные особенности.

Северный Ледовитый океан. Характерные черты природы и его отличительные особенности. Индийский океан. Характерные черты природы океана и его отличительные особенности.

Практические работы.

1. Описание основных компонентов природы океанов Земли.
2. Создание презентационных материалов об океанах на основе различных источников информации.

ГЕОГРАФИЧЕСКАЯ ОБОЛОЧКА (3 ч)

Свойства и особенности строения географической оболочки. Общие географические закономерности целостность, зональность, ритмичность и их значение.

Географическая зональность.

Природные зоны Земли (выявление по картам зональности в природе материков). Высотная поясность.

Практические работы.

3. Описание основных компонентов природы материков Земли.
4. Описание природных зон Земли.

Характеристика материков Земли (48 ч)

ЮЖНЫЕ МАТЕРИКИ (1 ч)

Особенности южных материков Земли.

АФРИКА (9 ч)

Географическое положение Африки и история исследования.

Рельеф и полезные ископаемые.

Климат и внутренние воды. Характеристика и оценка климата отдельных территорий Африки для жизни людей.

Природные зоны Африки. Эндемики. Определение причин природного разнообразия материка.

Население Африки, политическая карта.

Особенности стран Северной Африки. Алжир (регион высоких гор, сурового климата, пустынь и оазисов, а также родина древних цивилизаций, современный район добычи нефти и газа).

Особенности стран Западной и Центральной Африки. Нигерия (регион саванн и непроходимых гилей, с развитой охотой на диких животных, эксплуатация местного населения на плантациях и при добыче полезных ископаемых).

Особенности стран Восточной Африки. Эфиопия (регион вулканов и разломов, национальных парков, центр происхождения культурных растений и древних государств).

Особенности стран Южной Африки. Южно-Африканская Республика (регион гор причудливой формы и пустынь, с развитой мировой добычей алмазов и самой богатой страной континента ЮАР).

Практические работы.

5. Создание презентационных материалов о материке на основе различных источников информации.

Австралия и Океания (6 ч)

Географическое положение, история исследования, особенности природы материка. Эндемики.

Австралийский Союз (географический уникам – страна-материк; самый маленький материк, но одна из крупнейших по территории стран мира.

Выделение особо культурного типа австралийско-новозеландского города, отсутствие соседства отсталых и развитых территорий, слабо связанных друг с другом.

Высокоразвитая экономика страны основывается на своих ресурсах.

Океания (уникальное природное образование – крупнейшее в мире скопление островов.

Специфические особенности трех островных групп: Меланезия – «черные острова»(так как проживающие здесь папуасы и меланезийцы имеют более темную кожу по сравнению с другими жителями Океании), Микронезия и Полинезия – «маленькие и многочисленные острова».

ЮЖНАЯ АМЕРИКА (8 ч)

Географическое положение, история исследования и Особенности рельефа материка.

Климат и внутренние воды. Южная Америка – самый влажный материк

Природные зоны.

Высотная поясность Анд. Эндемики.

Изменение природы.

Население Южной Америки (влияние испанской и португальской колонизации на жизнь коренного населения).

Страны востока материка (особенности образа жизни населения и хозяйственной деятельности).

Страны запада материка (особенности образа жизни населения и хозяйственной деятельности).

АНТАРКТИДА (1 ч)

Антарктида – уникальный материк на Земле (самый холодный и удаленный, с шельфовыми ледниками и антарктическими оазисами). Освоение человеком Антарктиды. Цели международных исследований материка в 20 -21 веке. Современные исследования и разработки в Антарктиде.

СЕВЕРНЫЕ МАТЕРИКИ (1 ч)

Особенности северных материков Земли.

СЕВЕРНАЯ АМЕРИКА (8 ч)

Географическое положение, история открытия и исследования Северной Америки. (Новый Свет).

Особенности рельефа и полезные ископаемые.

Климат, внутренние воды.

Природные зоны. Меридиальное расположение природных зон на территории Северной Америки.

Изменения природы под влиянием деятельности человека.

Эндемики. Особенности природы материка.

Особенности населения (коренное и потомки переселенцев).

Характеристика двух стран материка: Канады и Мексики. Описание США – как одной из ведущих стран современного мира.

ЕВРАЗИЯ (13 ч)

Географическое положение, история исследования материка. Рельеф и полезные ископаемые Евразии.

Климатические особенности материка. Влияние климата на хозяйственную деятельность людей.

Реки, озера материка. Многолетняя мерзлота, современное оледенение.

Природные зоны материка. Эндемики.

Зарубежная Европа. Страны Северной Европы, (население, образ жизни и культура региона, влияние моря и теплого течения на жизнь и хозяйственную деятельность людей).

Страны Средней Европы (население, образ жизни и культура региона, высокое развитие стран региона, один из главных центров мировой экономики).

Страны Восточной Европы (население, образ жизни и культура региона, благоприятные условия для развития хозяйства, поставщики сырья, сельскохозяйственной продукции и продовольствия в более развитые европейские страны).

Страны Южной Европы. Италия (население, образ жизни и культура региона, влияние южного прибрежного положения на жизнь и хозяйственную деятельность людей (международный туризм, экспорт субтропических культур (цитрусовых, маслин)), продуктов их переработки (оливковое масло, консервы, соки), вывоз продукции легкой промышленности (одежды, обуви).

Зарубежная Азия. Страны Юго-Западной Азии (особенности положения региона (на границе трех частей света), население, образ жизни и культура региона (центр двух мировых религий), специфичность природных условий и ресурсов и их отражение на жизни людей, (наличие пустынь, оазисов, нефти и газа), горячая точка планеты.

Страны Центральной Азии (влияние большой территории, имеющей различные природные условия, на население (его неоднородность), образ жизни (постсоветское экономическое наследие, сложная политическая ситуация) и культуру региона).

Страны Восточной Азии (население (большая численность населения), образ жизни (влияние колониального полуколониального прошлого, глубоких феодальных корней, периода длительной самоизоляции Японии и Китая) и культура региона (многообразие и тесное переплетение религий: даосизм и конфуцианство, буддизм, католицизм).

Страны Южной Азии (влияние рельефа на расселение людей Концентрация населения в плодородных речных долинах), население (большая численность и

молодость), образ жизни (распространение сельского образа жизни (даже в городах) и культура региона (центр возникновения древних религий – буддизма и индуизма; одна из самых «бедных и голодных территорий мира»).

Страны Юго-Восточной Азии, (использование выгодности положения в развитии стран региона (например, в Сингапуре расположены одни из самых крупных аэропортов и портов мира), население (главный очаг мировой эмиграции), образ жизни (характерны резкие различия в уровне жизни населения – от минимального в Мьянме до самого высокого в Сингапуре) и культура региона (влияние соседей на регион – двух мощных центров цивилизаций – Индии и Китая).

Взаимодействие природы и общества (2 Ч)

Влияние закономерностей географической оболочки на жизнь и деятельность людей. Степень воздействия человека на природу на разных материках. Необходимость международного сотрудничества в использовании природы и ее охраны. Развитие природоохранной деятельности на современном этапе (Международный союз охраны природы, Международная Гидрографическая Организация, ЮНЕСКО и др.).

ГЕОГРАФИЯ РОССИИ. ПРИРОДА. 8 КЛАСС

(2 ч в неделю, всего 68 ч)

ТЕРРИТОРИЯ РОССИИ НА КАРТЕ МИРА (6 ч)

Характеристика географического положения России.

Водные пространства, омывающие территорию России.

Государственные границы территории России.

Россия на карте часовых поясов. Часовые зоны России. Местное, поясное время, его роль в хозяйстве и жизни людей.

История освоения и заселения территории России в XI – XVI вв. История освоения и заселения территории России в XVII— начала XVIII вв.

История освоения и заселения территории России XIX-XX в. и в XXIв.

Практические работы.

1. Определение географического положения и оценка его влияния на природу и жизнь людей в России.

2. Работа с картографическими источниками: нанесение особенностей географического положения России.

3. Оценивание динамики изменения границ России и их значения.

4. Решение задач на определение поясного времени для различных пунктов России.

5. Написание эссе о роли русских землепроходцев и исследователей в освоении и изучении территории России.

ОБЩАЯ ХАРАКТЕРИСТИКА ПРИРОДЫ РОССИИ (18 Ч)

РЕЛЬЕФ И ПОЛЕЗНЫЕ ИСКОПАЕМЫЕ РОССИИ (4 ч)

Рельеф и полезные ископаемые России. Геологическое строение территории России.

Геохронологическая таблица. Тектоническое строение территории России.

Основные формы рельефа России, взаимосвязь с тектоническими структурами. Факторы образования современного рельефа.

Закономерности размещения полезных ископаемых на территории России. Изображение рельефа на картах разного масштаба. Построение профиля рельефа.

Практические работы.

6. Выявление взаимозависимости тектонической структуры, формы рельефа и месторождений полезных ископаемых на территории России.

7. Работа с картографическими источниками: нанесение элементов рельефа России.

8. Описание элементов рельефа России.

9. Построение профиля своей местности.

КЛИМАТ РОССИИ(4 ч)

Характерные особенности климата России и климатообразующие факторы. Закономерности циркуляции воздушных масс на территории России (циклон, антициклон, атмосферный фронт).

Закономерности распределения основных элементов климата на территории России. Суммарная солнечная радиация. Определение суммарной солнечной радиации на разных территориях России.

Климатические пояса и типы климатов России. Человек и климат. Неблагоприятные и опасные климатические явления.

Прогноз и прогнозирование. Значение прогнозирования погоды. Работа с климатическими и синоптическими картами, картодиаграммами. Определение зенитального положения Солнца.

Практические работы.

10. Определение закономерностей распределения солнечной радиации, радиационного баланса, выявление особенностей распределения средних температур января и июля на территории России.

11. Распределение количества осадков на территории России, работа с климатограммами. Описание характеристики климата своего региона. 12.

Составление прогноза погоды на основе различных источников информации.

13. Работа с картографическими источниками: нанесение объектов гидрографии России.

14. Описание объектов гидрографии России.

ВНУТРЕННИЕ ВОДЫ РОССИИ (3 ч)

Разнообразие внутренних вод России. Особенности российских рек. Разнообразие рек России. Режим рек.

Озера. Классификация озер.

Подземные воды, болота, многолетняя мерзлота, ледники, каналы и крупные водохранилища. Водные ресурсы в жизни человека.

ПОЧВЫ РОССИИ (3 ч)

Образование почв и их разнообразие на территории России.
Почвообразующие факторы и закономерности распространения почв.
Земельные и почвенные ресурсы России. Значение рационального использования и охраны почв.

РАСТИТЕЛЬНЫЙ И ЖИВОТНЫЙ МИР РОССИИ. (4 ч)

Растительный и животный мир России.
Разнообразие растительного и животного мира России.
Охрана растительного и животного мира.
Биологические ресурсы России.

ПРИРОДНО-ТЕРРИТОРИАЛЬНЫЕ КОМПЛЕКСЫ РОССИИ (38 ч) ПРИРОДНОЕ РАЙОНИРОВАНИЕ (6 ч)

Природно - территориальные комплексы (ПТК): природные, природно-антропогенные и антропогенные.

Природное районирование территории России.

Природные зоны России. Зона арктических пустынь, тундры, лесотундры.

Разнообразие лесов России: тайга, смешанные и широколиственные леса.

Лесостепи, степи, полупустыни.

Высотная поясность.

Практические работы.

15. Описание основных компонентов природы России. Создание презентационных материалов о природе России на основе различных источников информации.

16. Сравнение особенностей природы отдельных регионов страны.

17. Определение видов особо охраняемых природных территорий России и их особенностей.

КРУПНЫЕ ПРИРОДНЫЕ КОМПЛЕКСЫ РОССИИ (32 ч)

Русская равнина – одна из крупнейших по площади равнин мира, древняя равнина; разнообразие рельефа.

Благоприятный климат, влияние западного переноса на увлажнение территории; разнообразие внутренних вод и ландшафтов.

Север Русской равнины (пологая равнина, богатая полезными ископаемыми; влияние теплого течения на жизнь портовых городов, полярные ночь и день).

Особенности расселения населения (к речным долинам: переувлажненность, плодородие почв на заливных лугах, транспортные пути, рыбные ресурсы).

Центр Русской равнины (всхолмленная равнина с возвышенностями; центр Русского государства, особенности ГП: на водоразделе (между бассейнами Черного, Белого, Балтийского и Каспийского морей).

Юг Русской равнины (равнина с оврагами и балками, на формирование которых повлияли природные факторы (всхолмленность рельефа, легкоразмываемые грунты), и социально-экономические (чрезмерная вырубка лесов, распашка лугов).

Богатство почвенными (черноземы) и минеральными (железные руды) ресурсами и их влияние на природу и жизнь людей.

Южные моря России: история освоения, особенности природы, ресурсы, значение.

Крым (географическое положение, история исследования полуострова, особенности природы (равнинная, предгорная и горная части).

Особенности климата. Природные отличия территории полуострова; уникальность природы.

Кавказ (предгорная и горная части; молодые горы с самой высокой точкой страны).

Особенности климата в западных и восточных частях; высотная поясность; природные отличия территории; уникальность природы Черноморского побережья.

Урал особенности географического положения, район древнего горообразования; богатство полезными ископаемыми.

Суровость климата на севере и влияние континентальности на юге; высотная поясность и широтная зональность.

Урал (изменение природных особенностей с запада на восток, с севера на юг).

Обобщение знаний по особенностям природы европейской части России.

Моря Северного Ледовитого океана: история освоения, особенности природы морей, ресурсы, значение. Северный морской путь.

Западная Сибирь (крупнейшая равнина мира; преобладающая высота рельефа; зависимость размещения внутренних вод от рельефа и от зонального соотношения тепла и влаги).

Природные зоны: размещение, влияние рельефа, наибольшая по площади, изменения в составе природных зон, сравнение состава природных зон с Русской равниной.

Западная Сибирь: природные ресурсы, проблемы рационального использования и экологические проблемы.

Средняя Сибирь: сложность и многообразие геологического строения, развитие физико-географических процессов (речные долины с хорошо выраженными террасами и многочисленные мелкие долины).

Климат резко континентальный, многолетняя мерзлота, характер полезных ископаемых и формирование природных комплексов.

Северо-Восточная Сибирь (разнообразие и контрастность рельефа (котловинность рельефа, горные хребты, переходящие в северные низменности).

Суровость климата; многолетняя мерзлота; реки и озера; влияние климата на природу; особенности природы.

Горы южной Сибири (географическое положение, контрастный горный рельеф, континентальный климат и их влияние на особенности формирования природы района.

Алтай, Саяны, Прибайкалье, Забайкалье (особенности положения, геологическое строение и история развития, климат и внутренние воды, характерные типы почв, особенности природы).

Байкал. Уникальное творение природы. Особенности природы. Образование котловины. Байкал - как объект Всемирного природного наследия (уникальность, современные экологические проблемы, пути решения).

Дальний Восток (положение на Тихоокеанском побережье; сочетание горных хребтов и межгорных равнин).

Преобладание муссонного климата на юге и муссоннообразного и морского на севере, распространение равнинных, лесных и тундровых, горно-лесных и гольцовых ландшафтов.

Чукотка, Приамурье, Приморье (географическое положение, история исследования, особенности природы).

Камчатка, Сахалин, Курильские острова (географическое положение, история исследования, особенности природы).

Обобщение знаний.

ГЕОГРАФИЯ СВОЕЙ МЕСТНОСТИ(6 Ч)

Географическое положение и рельеф. История освоения.

Климатические особенности своего региона проживания.

Реки и озера, каналы и водохранилища.

Природные зоны, характеристика основных природных комплексов своей местности.

Природные ресурсы. Экологические проблемы своей местности и пути их решения.

Особенности населения своего региона.

Практические работы.

18. Описание основных компонентов природы своей местности.

19. Создание презентационных материалов о природе, проблемах и особенностях населения своей местности на основе различных источников информации.

ГЕОГРАФИЯ РОССИИ. НАСЕЛЕНИЕ И ХОЗЯЙСТВО, 9 КЛАСС.

(2 ч в неделю, всего 68 ч)

НАСЕЛЕНИЕ РОССИИ (7 ч)

Численность населения и ее изменение в разные исторические периоды.

Воспроизводство населения. Показатели рождаемости, смертности, естественного и миграционного прироста/убыли.

Характеристика половозрастной структуры населения России.

Миграции населения в России. Особенности географии рынка труда России.

Этнический состав населения России. Разнообразие этнического состава населения России. Религии народов России.

Географические особенности размещения населения России. Городское и сельское население.

Расселение и урбанизация. Типы населенных пунктов. Города России и их классификация.

Практические работы.

1. Работа с разными источниками информации: чтение и анализ диаграмм, графиков, схем, карт и статистических материалов для определения особенностей географии населения России.

2. Определение, вычисление и сравнение показателей естественного прироста населения в разных частях России. Чтение и анализ половозрастных пирамид.

3. Определение особенностей размещения крупных народов России.

Объяснение различий в обеспеченности трудовыми ресурсами.

4. Определение величины миграционного прироста населения в разных частях России. Определение видов и направлений внутренних и внешних миграций, объяснение причин, составление схемы.

5. Оценивание демографической ситуации России и отдельных ее территорий.

Оценивание уровня урбанизации отдельных регионов России.

ХОЗЯЙСТВО РОССИИ (30 ч)

Общая характеристика хозяйства. Географическое районирование (5 ч.)

Экономическая и социальная география в жизни современного общества.

Понятие хозяйства. Отраслевая структура хозяйства.

Сферы хозяйства. Этапы развития хозяйства.

Этапы развития экономики России.

Географическое районирование. Административно-территориальное устройство РФ.

Практические работы.

6. Составление картосхем и других географических материалов, отражающих экономические, политические и культурные взаимосвязи России с другими государствами.

7. Работа с разными источниками информации: чтение и анализ диаграмм, графиков, схем, карт и статистических материалов для определения особенностей хозяйства России.

8. Сравнение двух и более экономических районов России по заданным характеристикам. Создание презентационных материалов об экономических районах России на основе различных источников информации.

9. Работа с картографическими источниками: нанесение субъектов, экономических районов и федеральных округов РФ.

ГЛАВНЫЕ ОТРАСЛИ И МЕЖОТРАСЛЕВЫЕ КОМПЛЕКСЫ (25 часов)

Сельское хозяйство. Отраслевой состав сельского хозяйства.

Растениеводство.

Животноводство. Отраслевой состав животноводства. География животноводства.

Агропромышленный комплекс. Состав АПК.

Пищевая и легкая промышленность.

Лесной комплекс. Состав комплекса. Основные места лесозаготовок.
Целлюлозно-бумажная промышленность.

Топливо-энергетический комплекс.

Угольная промышленность.

Нефтяная и газовая промышленность.

Электроэнергетика. Типы электростанций. Особенности размещения электростанций. Единая энергосистема страны. Перспективы развития.

Металлургический комплекс. Черная и цветная металлургия

Особенности размещения. Проблемы и перспективы развития отрасли.

Машиностроительный комплекс. Специализация. Кооперирование.

Связи с другими отраслями.

Особенности размещения.

ВПК. Отраслевые особенности военно-промышленного комплекса.

Химическая промышленность. Состав отрасли.

Особенности размещения. Перспективы развития отрасли.

Транспорт. Виды транспорта. Значение для хозяйства.

Транспортная сеть.

Проблемы транспортного комплекса.

Информационная структура. Информация и общество в современном мире.
Типы телекоммуникационных сетей.

Сфера обслуживания.

Рекреационное хозяйство. Территориальное (географическое) разделение труда.

Хозяйство своей местности.

Особенности ЭГП, ПРП, население и характеристика хозяйства своего региона. Особенности территориальной структуры хозяйства, специализация района. География важнейших отраслей своей местности.

РАЙОНЫ РОССИИ(31 Ч)

Европейская часть России

Центральная Россия: особенности формирования территории, ЭГП, ПРП, особенности населения, географический фактор в расселении, народные промыслы.

Этапы развития хозяйства Центрального района. Хозяйство Центрального района.

Специализация хозяйства. География важнейших отраслей хозяйства.

Города Центрального района. Древние города, промышленные и научные центры. Функциональное значение городов. Москва – столица Российской Федерации.

Центрально-Черноземный район: особенности ЭГП, ПРП, население и характеристика хозяйства.

Особенности территориальной структуры хозяйства, специализация района. География важнейших отраслей хозяйства.

Волго-Вятский район: особенности ЭГП, ПРП, население и характеристика хозяйства.

Особенности территориальной структуры хозяйства, специализация района. География важнейших отраслей хозяйства.

Северо-Западный район: особенности ЭГП, ПРП, население, древние города района и характеристика хозяйства.

Особенности территориальной структуры хозяйства, специализация района. География важнейших отраслей хозяйства.

Калининградская область: особенности ЭГП, ПРП, население и характеристика хозяйства. Рекреационное хозяйство района.

Особенности территориальной структуры хозяйства, специализация. География важнейших отраслей хозяйства. *Моря Атлантического океана, омывающие Россию: транспортное значение, ресурсы.*

Европейский Север: история освоения, особенности ЭГП, ПРП, население и характеристика хозяйства.

Особенности территориальной структуры хозяйства, специализация района.

География важнейших отраслей хозяйства.

Поволжье: особенности ЭГП, ПРП, население и характеристика хозяйства.

Особенности территориальной структуры хозяйства, специализация района. География важнейших отраслей хозяйства.

Крым: особенности ЭГП, ПРП, население и характеристика хозяйства. Рекреационное хозяйство.

Особенности территориальной структуры хозяйства, специализация. География важнейших отраслей хозяйства.

Северный Кавказ: особенности ЭГП, ПРП, население и характеристика хозяйства. Рекреационное хозяйство.

Особенности территориальной структуры хозяйства, специализация. География важнейших отраслей хозяйства. *Южные моря России: транспортное значение, ресурсы.*

Уральский район: особенности ЭГП, ПРП, этапы освоения, население и характеристика хозяйства.

Особенности территориальной структуры хозяйства, специализация района. География важнейших отраслей хозяйства.

АЗИАТСКАЯ ЧАСТЬ РОССИИ

Западная Сибирь: особенности ЭГП, ПРП, этапы и проблемы освоения, население и характеристика хозяйства.

Особенности территориальной структуры хозяйства, специализация района. География важнейших отраслей хозяйства. *Моря Северного Ледовитого океана: транспортное значение, ресурсы.*

Восточная Сибирь: особенности ЭГП, ПРП, этапы и проблемы освоения, население и характеристика хозяйства.

Особенности территориальной структуры хозяйства, специализация района. География важнейших отраслей хозяйства. *Моря Тихого океана: транспортное значение, ресурсы.*

Дальний Восток: формирование территории, этапы и проблемы освоения, особенности ЭГП, ПРП, население и характеристика хозяйства.

Особенности территориальной структуры хозяйства, специализация района. Роль территории Дальнего Востока в социально-экономическом развитии РФ. География важнейших отраслей хозяйства.

Россия в мире

Россия в современном мире (место России в мире по уровню экономического развития, участие в экономических и политических организациях).

Россия в мировом хозяйстве (главные внешнеэкономические партнеры страны, структура и география экспорта и импорта товаров и услуг).

Россия в мировой политике. Россия и страны СНГ.

Планируемые предметные результаты освоения обучающимися ООП ООО по географии:

Выпускник научится:

- выделять в записках путешественников географические особенности территории
- описывать по карте положение и взаиморасположение географических объектов;
- различать географические процессы и явления, определяющие особенности природы и населения материков и океанов, отдельных регионов и стран;
- устанавливать черты сходства и различия особенностей природы и населения, материальной и духовной культуры регионов и отдельных стран; адаптации человека к разным природным условиям;
- объяснять особенности компонентов природы отдельных территорий;
- приводить примеры взаимодействия природы и общества в пределах отдельных территорий;

- различать (распознавать, приводить примеры) изученные демографические процессы и явления, характеризующие динамику численности населения Земли и отдельных регионов и стран;
- использовать знания о населении и взаимосвязях между изученными демографическими процессами и явлениями для решения различных учебных и практико-ориентированных задач;

Выпускник получит возможность научиться:

- *создавать простейшие географические карты различного содержания;*
- *работать с записками, отчетами, дневниками путешественников как источниками географической информации;*
- *подготавливать сообщения (презентации) о выдающихся путешественниках, о современных исследованиях Земли;*
- *объяснять закономерности размещения населения и хозяйства отдельных территорий в связи с природными и социально-экономическими факторами;*

Планируемые предметные результаты освоения обучающимися ООП ООО по географии:

Выпускник научится:

- использовать знания о географических законах и закономерностях, о взаимосвязях между изученными географическими объектами, процессами и явлениями для объяснения их свойств, условий протекания и различий;
- оценивать характер взаимодействия деятельности человека и компонентов природы в разных географических условиях с точки зрения концепции устойчивого развития;

Выпускник получит возможность научиться:

- *составлять описание природного комплекса; выдвигать гипотезы о связях и закономерностях событий, процессов, объектов, происходящих в географической оболочке;*
- *сопоставлять существующие в науке точки зрения о причинах происходящих глобальных изменений климата;*
- *оценивать положительные и негативные последствия глобальных изменений климата для отдельных регионов и стран*

Планируемые предметные результаты освоения обучающимися ООП ООО по географии:

Выпускник научится:

- различать принципы выделения и устанавливать соотношения между государственной территорией и исключительной экономической зоной России;
- оценивать воздействие географического положения России и ее

отдельных частей на особенности природы, жизнь и хозяйственную деятельность населения;

- использовать знания о мировом, зональном, летнем и зимнем времени для решения практико-ориентированных задач по определению различий в пояском времени территорий в контексте реальной жизни;

Выпускник получит возможность научиться:

- *оценивать возможные в будущем изменения географического положения России, обусловленные мировыми геодемографическими, геополитическими и геоэкономическими изменениями, а также развитием глобальной коммуникационной системы;*

- *давать оценку и приводить примеры изменения значения границ во времени, оценивать границы с точки зрения их доступности;*

Выпускник научится:

- различать географические процессы и явления, определяющие особенности природы России.

Планируемые предметные результаты освоения обучающимися ООП ООО по географии:

Выпускник научится:

- различать географические процессы и явления, определяющие особенности природы отдельных регионов России;

- оценивать особенности взаимодействия природы и общества в пределах отдельных территорий России;

- объяснять особенности компонентов природы отдельных частей страны;

- оценивать природные условия и обеспеченность природными ресурсами отдельных территорий России;

- использовать знания об особенностях компонентов природы России и ее отдельных территорий, об особенностях взаимодействия природы и общества в пределах отдельных территорий России для решения практико-ориентированных задач в контексте реальной жизни;

Выпускник получит возможность научиться:

- *делать прогнозы трансформации географических систем и комплексов в результате изменения их компонентов;*

- *наносить на контурные карты основные формы рельефа;*

- *давать характеристику климата своей области (края, республики);*

- *показывать на карте артезианские бассейны и области распространения многолетней мерзлоты;*

Планируемые предметные результаты освоения обучающимися ООП ООО по географии:

Выпускник научится:

- различать (распознавать, приводить примеры) демографические процессы и явления, характеризующие динамику численности населения России и отдельных регионов; факторы, определяющие динамику населения России, половозрастную структуру, особенности размещения населения по территории страны, географические различия в уровне занятости, качестве и уровне жизни населения;

- использовать знания о естественном и механическом движении населения, половозрастной структуре, трудовых ресурсах, городском и сельском населении, этническом и религиозном составе населения России для решения практико-ориентированных задач в контексте реальной жизни;

- находить и распознавать ответы на вопросы, возникающие в ситуациях повседневного характера, узнавать в них проявление тех или иных демографических и социальных процессов или закономерностей;

Выпускник получит возможность научиться:

- *выдвигать и обосновывать на основе статистических данных гипотезы об изменении численности населения России, его половозрастной структуры, развитии человеческого капитала;*

- *оценивать ситуацию на рынке труда и ее динамику;*

- *объяснять различия в обеспеченности трудовыми ресурсами отдельных регионов России*

Планируемые предметные результаты освоения обучающимися ООП ООО по географии:**Выпускник научится:**

- различать (распознавать) показатели, характеризующие отраслевую; функциональную и территориальную структуру хозяйства России;

- использовать знания о факторах размещения хозяйства и особенностях размещения отраслей экономики России для объяснения особенностей отраслевой, функциональной и территориальной структуры хозяйства России на основе анализа факторов, влияющих на размещение отраслей и отдельных предприятий по территории страны;

- приводить примеры современных видов связи, применять современные виды связи для решения учебных и практических задач по географии.

Планируемые предметные результаты освоения обучающимися ООП ООО по географии:**Выпускник научится:**

- объяснять и сравнивать особенности природы, населения и хозяйства отдельных регионов России;

- сравнивать особенности природы, населения и хозяйства отдельных

регионов России;

Выпускник получит возможность научиться:

- *выдвигать и обосновывать на основе анализа комплекса источников информации гипотезы об изменении отраслевой и территориальной структуры хозяйства страны;*
- *обосновывать возможные пути решения проблем развития хозяйства России.*

Планируемые предметные результаты освоения обучающимися ООП ООО по географии:

Выпускник научится:

- сравнивать показатели воспроизводства населения, средней продолжительности жизни, качества населения России с мировыми показателями и показателями других стран;
- оценивать место и роль России в мировом хозяйстве.
- выбирать источники географической информации (картографические, статистические, текстовые, видео- и фотоизображения, компьютерные базы данных), адекватные решаемым задачам;
- ориентироваться в источниках географической информации (картографические, статистические, текстовые, видео- и фотоизображения, компьютерные базы данных): находить и извлекать необходимую информацию; определять и сравнивать качественные и количественные показатели, характеризующие географические объекты, процессы и явления, их положение в пространстве по географическим картам разного содержания и другим источникам; выявлять недостающую, взаимодополняющую и/или противоречивую географическую информацию, представленную в одном или нескольких источниках;
- представлять в различных формах (в виде карты, таблицы, графика, географического описания) географическую информацию, необходимую для решения учебных и практико-ориентированных задач;
- использовать различные источники географической информации (картографические, статистические, текстовые, видео- и фотоизображения, компьютерные базы данных) для решения различных учебных и практико-ориентированных задач: выявление географических зависимостей и закономерностей на основе результатов наблюдений, на основе анализа, обобщения и интерпретации географической информации объяснение географических явлений и процессов (их свойств, условий протекания и географических различий); расчет количественных показателей, характеризующих географические объекты, явления и процессы; составление простейших географических прогнозов; принятие решений, основанных на сопоставлении, сравнении и/или оценке географической информации;

Выпускник получит возможность научиться:

- моделировать географические объекты и явления;
- приводить примеры, показывающие роль географической науки в решении социально-экономических и геоэкологических проблем человечества; примеры практического использования географических знаний в различных областях деятельности;
- воспринимать и критически оценивать информацию географического содержания в научно-популярной литературе и средствах массовой информации;
- объяснять закономерности размещения населения и хозяйства отдельных территорий в связи с природными и социально-экономическими факторами;
- выбирать критерии для сравнения, сопоставления, места страны в мировой экономике;
- объяснять возможности России в решении современных глобальных проблем человечества;
- оценивать социально-экономическое положение и перспективы развития России.

ТЕМАТИЧЕСКОЕ ПЛАНИРОВАНИЕ ПО ГЕОГРАФИИ 5-9 КЛАСС

№ п/п	Наименование разделов и тем	Кол-во часов	Классы					
			5	6	7	8	9	
1	Развитие географических знаний о Земле	10	10					
2	Земля во вселенной. Движения Земли и их исследования	9	9					
3	Изображение земной поверхности	6	6	9				
4	Природа Земли	9	9	20				
5	Что изучает география	1		1				
6	Гидросфера	6		6				
7	Атмосфера	7		7				
8	Биосфера	4		4				
9	Человечество на Земле	2		2				
10	Освоение Земли человеком	5			5			
11	Главные закономерности природы Земли	13			13			
12	Атмосфера и климаты Земли	3			3			
13	Мировой океан – основная часть гидросферы	4			4			

14	Географическая оболочка	3			3		
15	Характеристика материков Земли	48			48		
16	Взаимодействие природы и общества	3			3		
17	Территория России на карте мира	6				6	
18	Общая характеристика природы России	18				18	
19	Природно-территориальные комплексы России	38				38	
20	Крупные природные комплексы России	32				32	
21	География своей местности	6				6	
22	Население России	7					7
23	Хозяйство России	30					30
24	Главные отрасли и межотраслевые комплексы	25					25
25	Районы России	31					31
26	Россия в мире	2					2
	итого	272	34	34	68	68	68

ОПИСАНИЕ УЧЕБНО-МЕТОДИЧЕСКОГО И МАТЕРИАЛЬНО-ТЕХНИЧЕСКОГО ОБЕСПЕЧЕНИЯ ОБРАЗОВАТЕЛЬНОЙ ДЕЯТЕЛЬНОСТИ
ПЕРЕЧЕНЬ
СРЕДСТВ ОБУЧЕНИЯ И ИСТОЧНИКОВ ИНФОРМАЦИИ,
ИСПОЛЬЗУЕМЫХ В ПРОЦЕССЕ ОБУЧЕНИЯ ГЕОГРАФИИ
(5 класс)

СРЕДСТВА ОБУЧЕНИЯ

Печатные пособия:

Таблицы
Ориентирование на местности
Календарь наблюдений за погодой
План и карта
Портреты
Набор «Путешественники»
Набор «Ученые-географы»
Карты мира
Великие географические открытия
Физическая полушарий
Карты России
Физическая
Рельефные физические карты

Полушария
Россия
Набор учебных топографических карт (учебныетопокарты масштабов 1:10 000, 1:25 000, 1:50 000, 1:100000)
Цифровые образовательные ресурсы
Библиотека электронных наглядных пособий
Школьная геоинформационная система
Цифровые карты и космические снимки
Экранно-звуковые пособия
Видеофильмы и видеофрагменты
Видеофильм об известных путешественниках
Великие Географические открытия
Современные географические исследования
Земля и Солнечная система
Транспаранты
Абсолютная и относительная высота
Горизонтали
Градусная сеть, определение широты и долготы
Пояса освещенности, климатические пояса и воздушные массы
Земля во Вселенной
План и карта

Учебно-практическое и учебно-лабораторное оборудование

Приборы, инструменты для проведения демонстраций и практических занятий (в т.ч. на местности)

Теллурий
Компас ученический
Теодолит (В комплекте нивелирные рейки, тренога, буссоль)
Линейка визирная
Мензула с планшетом
Нивелир школьный
Угломер школьный
Штатив для мензул, комплектов топографических приборов
Рулетка
Молоток геологический
Набор условных знаков для учебных топографических карт
Магнитная доска для статичных пособий
Модели
Модель Солнечной системы
Глобус Земли физический (масштаб 1:30 000 000)
Глобус Земли политический (масштаб 1:30 000 000)
Глобус Земли физический лабораторный (масштаб 1:50 000 000) (для раздачи учащимся)
Натуральные объекты

УЧЕБНИКИ И УМК

И. И. Баринова, А. А. Плешаков, Н. И. Сонин География. Начальный курс. 5 класс. Учебник

И. И. Баринова, Т. А. Карташева География. Начальный курс. 5 класс. Методическое пособие

И. И. Баринова, М. С. Соловьев География. 5 класс. Диагностические работы

Н. И. Сонин, С. В. Курчина География. Начальный курс. 5 класс. Рабочая тетрадь

Электронное приложение.

ИНТЕРНЕТ-РЕСУРСЫ

Географические сайты:

<http://nationalgeographic.ru> Журнал National Geographic Россия.

<http://vokrugsveta.ru/encyclopedia/> Географическая энциклопедия.

<http://geo-sfera.com/> Электронный журнал ГеоСфера

<http://www.rgo.ru> - Географический портал «Планета Земля»

http://mega.km.ru/bes_98/content.asp?rubr=68 - География в Большом энциклопедическом словаре на сервере «Кирилл и Мефодий»

<http://space.jpl.nasa.gov> - сайт Национального управления США по аэронавтике и исследованию космического пространства (НАСА) (космические снимки)

www.geoeye.com. — сайт «Земной глаз». Снимки Земли, сделанные с космического спутника.

<http://fourmilab.ch/cgi-bin/uncgi/Earth> - Земля – взгляд из космоса

<http://www.ihr.sas.ac.uk/maps/webimages.html> - Map History. HistoryofCartography (Географические открытия. Первые карты мира. Аннотированные и структурированные ссылки на картографические Web-ресурсы).

<http://adventure.hut.ru/general/> - Мир путешествий и приключений. Планета Земля

<http://maps.google.com> - масштабируемый космический снимок Земли с портала «Гугл».

<http://www.worldtimezone.com> - Карта часовых поясов в различных странах мира. Справочник.

www.shatters.net/celestia - модель космического пространства «Селестия» (Celestia)

ПЕРЕЧЕНЬ

СРЕДСТВ ОБУЧЕНИЯ И ИСТОЧНИКОВ ИНФОРМАЦИИ, ИСПОЛЬЗУЕМЫХ В ПРОЦЕССЕ ОБУЧЕНИЯ ГЕОГРАФИИ (6 класс)

СРЕДСТВА ОБУЧЕНИЯ

Печатные пособия:

Таблицы
Способы добычи полезных ископаемых
Воды суши
Животный мир материков
Календарь наблюдений за погодой
План и карта
Полезные ископаемые и их использование
Растительный мир материков
Рельеф и геологическое строение Земли
Таблицы по охране природы

Карты мира

Зоогеографическая
Карта океанов
Климатические пояса и области
Народов мира
Плотности населения мира
Почвенная
Природные зоны
Растительности
Физическая полушарий

Карты России

Физическая
Рельефные физические карты
Полушария
Россия

Цифровые образовательные ресурсы

Библиотека электронных наглядных пособий
Школьная геоинформационная система
Цифровые карты и космические снимки

Экранно-звуковые пособия

Видеофильмы и видеофрагменты
Арктические пустыни, тундра, тайга, смешанные и широколиственные леса, степи, высотная поясность
Памятники природы
Вулканы и гейзеры
Географическая оболочка
Опасные природные явления
Горы и горообразование
Загадки Мирового океана
Общие физико-географические закономерности
Ступени в подземное царство
Слайды (диапозитивы)
Ландшафты Земли
Природные явления
Минералы и горные породы

Транспаранты
Горы и равнины
Градусная сеть, определение широты и долготы
Образование вулканов
Образование осадков
Образование подземных вод
Понятие о природном комплексе
Пороги и водопады
Почва и ее образование
Пояса освещенности, климатические пояса и воздушные массы
Речная система и речной бассейн
Литосфера
Гидросфера
Атмосфера
Биосфера

Учебно-практическое и учебно-лабораторное оборудование

Приборы, инструменты для проведения демонстраций и практических занятий (в т.ч. на местности)

Теллурий
Магнитная доска для статичных пособий
Модели
Строение складок в земной коре и эволюция рельефа
Модель вулкана
Натуральные объекты
Коллекции
Коллекция горных пород и минералов
Коллекция полезных ископаемых различных типов
Набор раздаточных образцов к коллекции горных пород и минералов

УЧЕБНИКИ И УМК

1. Т. П. Герасимова, Н. П. Неклюкова География. Начальный курс. 6 класс. Учебник
2. Электронное приложение
3. Т. П. Громова География. Начальный курс. 6 класс. Методическое пособие к учебнику Т. П. Герасимовой, Н. П. Неклюковой
4. В. Курчина, О. А. Панасенкова География. 6 класс. Диагностические работы
5. Т. А. Карташева, С. В. Курчина География. Начальный курс. 6 класс. Рабочая тетрадь

ИНТЕРНЕТ-РЕСУРСЫ

<http://www.fmm.ru> Минералогический музей им. А. Е. Ферсмана
<http://www.mchs.gov.ru> МЧС России.
<http://www.ocean.ru> Институт Океанологии РАН им. П.П.Ширшова.

<http://www.pogoda.ru> Прогноз погоды.
<http://www.sgm.ru/rus/science/index.html> Музей истории Земли им. В.И. Вернадского, Москва.
<http://www.1000mest.ru> Все достопримечательности мира - туристический портал.
http://www.rubricon.com/nir_1.asp Энциклопедия «Народы и религии мира»
<http://nationalgeographic.ru> Журнал National Geographic Россия.
<http://vokrugsveta.ru/encyclopedia/> Географическая энциклопедия.
<http://geo-sfera.com/> Электронный журнал ГеоСфера
<http://www.rgo.ru> - Географический портал «Планета Земля»
http://mega.km.ru/bes_98/content.asp?rubr=68 - География в Большом энциклопедическом словаре на сервере «Кирилл и Мефодий»
<http://space.jpl.nasa.gov> - сайт Национального управления США по аэронавтике и исследованию космического пространства (НАСА) (космические снимки)
www.geoeye.com. — сайт «Земной глаз». Снимки Земли, сделанные с космического спутника.
<http://fourmilab.ch/cgi-bin/uncgi/Earth> - Земля – взгляд из космоса
<http://maps.google.com> - масштабируемый космический снимок Земли с портала «Гугл».
<http://zapovednik.cwx.ru/> Все заповедники России мира

**ПЕРЕЧЕНЬ
СРЕДСТВ ОБУЧЕНИЯ И ИСТОЧНИКОВ ИНФОРМАЦИИ,
ИСПОЛЬЗУЕМЫХ В ПРОЦЕССЕ ОБУЧЕНИЯ ГЕОГРАФИИ
(7 класс)**

ПЕРЕЧЕНЬ СРЕДСТВ ОБУЧЕНИЯ

Печатные пособия

Таблицы

Воды суши

Животный мир материков

Основные зональные типы почв земного шара

Растительный мир материков

Рельеф и геологическое строение Земли

Таблицы по охране природы

Типы климатов земного шара

Портреты

Набор «Путешественники»

Набор «Ученые-географы»

Карты мира

Важнейшие культурные растения

Великие географические открытия

Зоогеографическая

Карта океанов

Климатическая
Климатические пояса и области
Народы
Политическая
Почвенная
Природные зоны
Растительности
Религии
Строение земной коры и полезные ископаемые
Физическая
Физическая полушарий
Карты материков, их частей и океанов
Австралия и Новая Зеландия (социально-экономическая)
Австралия и Океания (физическая карта)
Австралия и Океания (хозяйственная деятельность населения)
Антарктида (комплексная карта)
Арктика (комплексная карта)
Атлантический океан (комплексная карта)
Африка (политическая карта)
Африка (социально-экономическая)
Африка (физическая карта)
Африка (хозяйственная деятельность населения)
Евразия (политическая карта)
Евразия (физическая карта)
Евразия (хозяйственная деятельность населения)
Европа (политическая карта)
Европа (физическая карта)
Европа (хозяйственная деятельность населения)
Зарубежная Европа (социально-экономическая)
Индийский океан (комплексная карта)
Северная Америка (политическая карта)
Северная Америка (социально-экономическая)
Северная Америка (физическая карта)
Северная Америка (хозяйственная деятельность населения)
Тихий океан (комплексная карта)
Центральная и Восточная Азия (социально-экономическая)
Юго-Восточная Азия (социально-экономическая)
Юго-Западная Азия (социально-экономическая)
Южная Азия (социально-экономическая)
Южная Америка (политическая карта)
Южная Америка (социально-экономическая)
Южная Америка (физическая карта)
Южная Америка (хозяйственная деятельность населения)
Цифровые образовательные ресурсы

Задачник (цифровая база данных для создания тематических и итоговых разноуровневых тренировочных и проверочных материалов для организации фронтальной и индивидуальной работы).

Коллекция цифровых образовательных ресурсов по курсу географии.

Цифровые компоненты учебно-методического комплекса по основным разделам курса географии в том числе задачник

Общепользовательские цифровые инструменты учебной деятельности

Специализированные цифровые инструменты учебной деятельности

Экранно-звуковые пособия (могут быть в цифровом виде)

Видеофильмы и видеофрагменты

Арктические пустыни, тундра, тайга, смешанные и широколиственные леса, степи, высотная поясность

Видеофильм о миграциях древнего человека из Азии в Америку

Памятники природы

Крупнейшие города мира

Видеофильм об известных путешественниках

Наша живая планета

Уроки из космоса. Ожившая карта

Крупнейшие реки мира

Высотная поясность

Географическая оболочка

Опасные природные явления

Корея

Ландшафты Австралии

Ландшафты Азии

Ландшафты Африки

Ландшафты Северной Америки

Ландшафты Южной Америки

Страны и народы Азии

Страны и народы Африки

Страны и народы Северной Америки

Страны и народы Южной Америки

Общие физико-географические закономерности

Современная политическая карта мира

Заповедные территории мира

Ступени в подземное царство

Антарктида

Арктика

Великие Географические открытия

Современные географические исследования

Слайды (диапозитивы)

Ландшафты Земли

Население мира

Минералы и горные породы

Транспаранты

Высотная поясность
Национальные парки мира
Пояса освещенности, климатические пояса и воздушные массы
Население мира

УЧЕБНИК И УМК

1. В. А. Коринская, И. В. Душина, В. А. Щенев География. География материков и океанов. 7 класс. Учебник
2. Электронное приложение
3. В. А. Коринская, И. В. Душина, В. А. Щенев Название: География. 7 класс. Методическое пособие
4. И. В. Душина География. 7 класс. Рабочая тетрадь

ИНТЕРНЕТ-РЕСУРСЫ: ГЕОГРАФИЯ 7 класс

Единая Коллекция цифровых образовательных ресурсов
Инновационные учебные материалы
«География 6-10 классы» Библиотека электронных наглядных пособий, 7 класс

«Картографическая лаборатория»

Редактор "Точная карта"

Редактор карт

«Учебный электронный конструктор по географии»

Заготовки для справочников детей

"Ландшафты Земли"

"Руководящие формы Земли"

"Этапы развития природы"

«Школьная урбанистика»

Инструменты учебной деятельности

Конструктор интерактивных карт с проверяемыми заданиями

Программный комплекс "ОСЗ Хронолайнер"

Тест-тренинг комплекс «Память»

Предметный модуль «Страны мира»

Школьная геоинформационная система для работы с цифровыми картами и космическими снимками

Электронные издания

Журнал «Наука и жизнь»

Энциклопедия "Кругосвет"

Коллекции

Архитектура Италии

Дидактические материалы дистанционного зондирования Земли

Из фондов Государственной публичной исторической библиотеки

Древняя Финикия

Что знали об Индии древние греки

**Иллюстративно-хронологические материалы по
общеобразовательным предметам**

Великое оледенение
Геохронология - геологические эры и эпохи
Движение литосферных плит во времени
Освоение Арктики и Антарктики
Открытие и освоение Америки
Материки и океаны, народы и страны
Влияние природы на формирование духовной и материальной культуры человека и общества
География населения
Главные природно-хозяйственные регионы материков
Зависимость природы материков от географического положения
Открытие и исследования материков
Политическая карта
Цифровые векторные географические карты мира
Карта мира "Географические открытия и исследования"
Политическая карта мира
Цифровые контурные карты
Цифровые контурные карты мира
Цифровые контурные карты материков и их частей
Цифровые космические снимки зарубежных территорий
Мир в целом
Страны и регионы Европы
Снимок вулкана Везувий
Снимок территории города Таллина
Снимок территории Евразии
Страны и регионы Азии
Снимок территории Малайзии
Снимок территории города Алма-Аты
Снимок территории города Баку
Страны и регионы Америки
Снимок бассейна Амазонки
Снимок территории Кубы

Географические сайты:

<http://www.worlds.ru> Информационно-туристический портал. (Каталог стран мира — информация по разделам: история, география, население, столица, религия, культура).

<http://www.kulichki.com/travel> Виртуальные путешествия. Рассказы о достопримечательностях, истории и современном развитии стран, городов, регионов.

<http://www.fbit.ru/free/flags> Каталог государственных флагов.

[http://turist.ru/..](http://turist.ru/)

<http://pogoda.ru> // Погода.Ru - прогноз погоды. Главный погодный сайт.

<http://nationalgeographic.ru> Журнал National Geographic Россия.

<http://nature.com> regions – Природа регионов мира.

<http://krugosvet.ru> Онлайн Энциклопедия Кругосвет.
<http://ocean.ru> Сайт Института Океанологии РАН им. П.П.Ширшова.
<http://geo.ru> GEO Непознанный мир: Земля
<http://vokrugsveta.com/> Электронный журнал «Вокруг света».
<http://vokrugsveta.ru/encyclopedia/> Географическая энциклопедия.
<http://geo-sfera.com/> Электронный журнал ГеоСфера
<http://veter-s.ru/> Сайт путешественников.

**ПЕРЕЧЕНЬ
СРЕДСТВ ОБУЧЕНИЯ И ИСТОЧНИКОВ ИНФОРМАЦИИ,
ИСПОЛЬЗУЕМЫХ В ПРОЦЕССЕ ОБУЧЕНИЯ ГЕОГРАФИИ
ГЕОГРАФИЯ 8 кл.**

ПЕЧАТНЫЕ ПОСОБИЯ

Таблицы
Богатство морей России
Способы добычи полезных ископаемых
Климат России
Основные зональные типы почв России
Таблицы по охране природы
Набор «Путешественники»
Набор «Ученые-географы»
Карты:
Арктика (комплексная карта)
Карты России
Административная
Агроклиматические ресурсы
Водные ресурсы
Восточная Сибирь (физическая карта)
Геологическая
Дальний Восток (физическая карта)
Европейский Север России (физическая карта)
Европейский Юг России (Физическая карта)
Западная Сибирь (физическая карта)
Земельные ресурсы
Климатическая
Народы
Плотность населения
Поволжье (физическая карта)
Почвенная
Природные зоны и биологические ресурсы
Растительности
Северо-Запад России (физическая карта)
Тектоника и минеральные ресурсы
Урал (физическая карта)

Физическая
Центральная Россия (физическая карта)
Экологические проблемы
Восточная Сибирь
Дальний Восток
Кавказ
Полушария
Пояс гор Южной Сибири
Россия
Урал
Альбомы демонстрационного и раздаточного материала
Набор учебных топографических карт (учебные топокарты масштабов 1:10 000, 1:25 000, 1:50 000, 1:100000)

ЦИФРОВЫЕ ОБРАЗОВАТЕЛЬНЫЕ РЕСУРСЫ

Цифровые компоненты учебно-методического комплекса по основным разделам курса географии в том числе задачник

Коллекция цифровых образовательных ресурсов по курсу географии.

ЭКРАННО-ЗВУКОВЫЕ ПОСОБИЯ (МОГУТ БЫТЬ В ЦИФРОВОМ ВИДЕ)

Видеофильмы и видеофрагменты
Памятники природы
Видеофильм о русских ученых-географах
Видеофильм об известных путешественниках
Озеро Байкал
Уроки из космоса. Ожившая карта
Реки России
Воронежский заповедник
Восточная и Северо-Восточная Сибирь
Восточно-Европейская равнина
Выветривание
Высотная поясность
Опасные природные явления
Горы и горообразование
Камчатка
Заповедные территории России
Современная политическая карта мира
Уссурийская тайга
Арктика
Современные географические исследования
Слайды (диапозитивы)
География России
Минералы и горные породы
Понятие о природном комплексе
Почва и ее образование

Солнечная радиация и радиационный баланс
Модели
Глобус Земли политический (масштаб 1:30 000 000)
Строение складок в земной коре и эволюция рельефа

НАТУРАЛЬНЫЕ ОБЪЕКТЫ

Коллекции

Коллекция полезных ископаемых различных типов
Набор раздаточных образцов к коллекции горных пород и минералов
Гербарий растений природных зон России

УЧЕБНИКИ И УМК

1. И. И. Баринаева География. 8 класс. Учебник
2. Электронное приложение
3. И.И. Баринаева География. 8 класс. Рабочая тетрадь

ИНТЕРНЕТ-РЕСУРСЫ

Географические сайты:

<http://nationalgeographic.ru> Журнал National Geographic Россия.

<http://vokrugsveta.ru/encyclopedia/> Географическая энциклопедия.

<http://geo-sfera.com/> Электронный журнал ГеоСфера

http://mega.km.ru/bes_98/content.asp?rubr=68 - География в Большом энциклопедическом словаре на сервере «Кирилл и Мефодий»

<http://space.jpl.nasa.gov> - сайт Национального управления США по аэронавтике и исследованию космического пространства (НАСА) (космические снимки)

<http://fourmilab.ch/cgi-bin/uncgi/Earth> - Земля – взгляд из космоса

www.kosmosnimki.ru - сайт космических снимков территории России. (Спутниковые снимки — фотографически точные и обновляемые интерактивные карты с различными уровнями масштаба).

http://www.rubricon.com/geor_1.asp - Энциклопедический словарь «География России», 1998.

<http://www.russiafederation.ru/> - территория и государственное устройство, природа, население, культура (в т.ч. этнографические характеристики народов России), экономика, регионы, Россия и мир.

<http://www.terrus.ru> - Территориальное устройство России.

<http://www.worldtimezone.com> - Карта часовых поясов в различных странах мира. Справочник.

<http://www.biodat.ru> – Электронный журнал «Природа России».

<http://www.priroda.ru/> - Природа России, национальный портал.

<http://www.geonature.ru/> - сайт ресурсных материалов по физической географии России (Евразии) и других материков мира.

www.nature-archive.ru - Архив Природы России. (В т.ч. материалы по истории исследования России, раздел «Экспедиции»).

<http://bfoto.ru/> - Фотографии природы России.

<http://beautynature.net/node/73> - Чудеса природы, раздел «Россия и СНГ».

www.ecosystema.ru - информационный ресурс о природе и экологическом образовании для педагогов, ученых, любителей природы, учащихся. Сайт специализирован на проблемах полевой биологии, экологии, географии и экологического образования школьников. Фотографии географических объектов Российской Федерации.

<http://oort.info> — информационно-справочная система «Особо охраняемые природные территории России».

<http://zapoved.ru> — сайт «Особо охраняемые природные территории Российской Федерации».

www.rusnations.ru — Интернет-портал «Лица России». (информационные справки, фотогалереи, видео- и аудиофрагменты, наполненные этнографическим и национально-культурным содержанием).

**ПЕРЕЧЕНЬ
СРЕДСТВ ОБУЧЕНИЯ И ИСТОЧНИКОВ ИНФОРМАЦИИ,
ИСПОЛЬЗУЕМЫХ В ПРОЦЕССЕ ОБУЧЕНИЯ ГЕОГРАФИИ
ГЕОГРАФИЯ 9 кл.**

ПЕЧАТНЫЕ ПОСОБИЯ

Богатство морей России

Способы добычи полезных ископаемых

Основные зональные типы почв России

Портреты

Набор «Путешественники»

Набор «Ученые-географы»

Карты мира

Политическая

Уровни социально-экономического развития стран мира

Карты России

Агроклиматические ресурсы

Агропромышленный комплекс

Административная

Водные ресурсы

Восточная Сибирь (комплексная карта)

Дальний Восток (комплексная карта)

Европейский Север России (комплексная карта)

Европейский Юг России (комплексная карта)

Западная Сибирь (комплексная карта)

Земельные ресурсы

Легкая и пищевая промышленность

Лесная и целлюлозно-бумажная промышленность

Машиностроение и металлообработка

Народы
Плотность населения
Поволжье (комплексная карта)
Северо-Запад России (комплексная карта)
Социально-экономическая
Топливная промышленность
Транспорт
Урал (комплексная карта)
Химическая промышленность
Центральная Россия (комплексная карта)
Черная и цветная металлургия
Экологические проблемы
Электроэнергетика

ЦИФРОВЫЕ ОБРАЗОВАТЕЛЬНЫЕ РЕСУРСЫ

Цифровые компоненты учебно-методического комплекса по основным разделам курса географии в том числе задачник

Задачник (цифровая база данных для создания тематических и итоговых разноуровневых тренировочных и проверочных материалов для организации фронтальной и индивидуальной работы).

Коллекция цифровых образовательных ресурсов по курсу географии.
Общепользовательские цифровые инструменты учебной деятельности
Специализированные цифровые инструменты учебной деятельности

ТЕХНИЧЕСКИЕ СРЕДСТВА ОБУЧЕНИЯ (СРЕДСТВА ИКТ)

Мультимедийный компьютер
Сканер с приставкой для сканирования слайдов
Принтер лазерный
Цифровая видеокамера
Цифровая фотокамера
Слайд-проектор
Мультимедиа проектор
Стол для проектора
Экран (на штативе или навесной)

ЭКРАННО-ЗВУКОВЫЕ ПОСОБИЯ (МОГУТ БЫТЬ В ЦИФРОВОМ ВИДЕ)

Видеофильмы и видеофрагменты
Города России
Видеофильм о русских ученых-географах
Слайды (диапозитивы)
География России
Транспаранты
Отраслевой состав народного хозяйства России

НАТУРАЛЬНЫЕ ОБЪЕКТЫ

Коллекции

- Коллекция производства:
- шерстяных тканей
- шелковых тканей
- льняных тканей
- хлопчатобумажных тканей

Коллекция полезных ископаемых различных типов

Коллекция по производству чугуна и стали»

Коллекция по нефти и нефтепродуктам

Коллекция по производству меди

Коллекция по производству алюминия

Гербарии

Гербарий основных сельскохозяйственных культур, выращиваемых в России.

УЧЕБНИКИ И УМК

1. В. П. Дронов, В. Я. Ром География. 9 класс. Учебник
2. Электронное приложение

ИНТЕРНЕТ-РЕСУРСЫ

Географические сайты:

<http://nationalgeographic.ru> - Журнал National Geographic Россия.

<http://vokrugsveta.ru/encyclopedia/> - Географическая энциклопедия.

<http://geo-sfera.com/> - Электронный журнал ГеоСфера

http://mega.km.ru/bes_98/content.asp?rubr=68 - География в Большом энциклопедическом словаре на сервере «Кирилл и Мефодий»

<http://space.jpl.nasa.gov> - сайт Национального управления США по аэронавтике и исследованию космического пространства (НАСА) (космические снимки)

<http://www.rustrana.ru> – Русская цивилизация. Все о России на одном портале.

<http://geo.1september.ru> — газета «География» Издательского дома «Первое сентября». Статьи по разделам: География России.

www.gks.ru — сайт Федеральной службы государственной статистики (Росстат).

www.perepis2002.ru — сайт Всероссийской переписи населения 2002 года.

<http://www.perepis-2010.ru/> - Портал «Всероссийская перепись населения 2010 года».

www.rusnations.ru — Интернет-портал «Лица России».

www.nightearth.com — ночной вид Земли из космоса.

www.kosmosnimki.ru - сайт космических снимков территории России. (Спутниковые снимки — фотографически точные и обновляемые интерактивные карты с различными уровнями масштаба).

http://www.rubricon.com/geor_1.asp - Энциклопедический словарь

«География России», 1998.

<http://www.russiafederation.ru/> - территория и государственное устройство, природа, население, культура (в т.ч. этнографические характеристики народов России), экономика, регионы, Россия и мир.

<http://www.terrus.ru> - Территориальное устройство России.

<http://www.mojgorod.ru> – Народная энциклопедия «Мой город».

<http://www.rusnations.ru> – Лица России. Субъекты Федерации.

<http://russia.rin.ru> – Россия Великая.

<http://www.towns.ru> - Малые города России.

<http://www.sibfo.ru/> - Сибирский федеральный округ

<http://uralfo.ru/> - Уральский федеральный округ

<http://www.pfo.ru/> - Приволжский федеральный округ

<http://www.dfo.gov.ru/> - Дальневосточный федеральный округ

<http://www.szfo.ru/> - Северо-Западный федеральный округ

<http://ufo.gov.ru/> - Южный федеральный округ

<http://www.spektr.info/> - Юг России. Открытый портал. Спектр.инфо

<http://ru.wikipedia.org/wiki/> - Экономика_России. Википедия

ПЛАНИРУЕМЫЕ РЕЗУЛЬТАТЫ ИЗУЧЕНИЯ УЧЕБНОГО ПРЕДМЕТА

Выпускник научится:

- выбирать источники географической информации (картографические, статистические, текстовые, видео- и фотоизображения, компьютерные базы данных), адекватные решаемым задачам;

- ориентироваться в источниках географической информации (картографические, статистические, текстовые, видео- и фотоизображения, компьютерные базы данных): находить и извлекать необходимую информацию; определять и сравнивать качественные и количественные показатели, характеризующие географические объекты, процессы и явления, их положение в пространстве по географическим картам разного содержания и другим источникам; выявлять недостающую, взаимодополняющую и/или противоречивую географическую информацию, представленную в одном или нескольких источниках;

- представлять в различных формах (в виде карты, таблицы, графика, географического описания) географическую информацию, необходимую для решения учебных и практико-ориентированных задач;

- использовать различные источники географической информации (картографические, статистические, текстовые, видео- и фотоизображения, компьютерные базы данных) для решения различных учебных и практико-ориентированных задач: выявление географических зависимостей и

закономерностей на основе результатов наблюдений, на основе анализа, обобщения и интерпретации географической информации объяснение географических явлений и процессов (их свойств, условий протекания и географических различий); расчет количественных показателей, характеризующих географические объекты, явления и процессы; составление простейших географических прогнозов; принятие решений, основанных на сопоставлении, сравнении и/или оценке географической информации;

- проводить с помощью приборов измерения температуры, влажности воздуха, атмосферного давления, силы и направления ветра, абсолютной и относительной высоты, направления и скорости течения водных потоков;

- различать изученные географические объекты, процессы и явления, сравнивать географические объекты, процессы и явления на основе известных характерных свойств и проводить их простейшую классификацию;

- использовать знания о географических законах и закономерностях, о взаимосвязях между изученными географическими объектами, процессами и явлениями для объяснения их свойств, условий протекания и различий;

- оценивать характер взаимодействия деятельности человека и компонентов природы в разных географических условиях с точки зрения концепции устойчивого развития;

- различать (распознавать, приводить примеры) изученные демографические процессы и явления, характеризующие динамику численности населения Земли и отдельных регионов и стран;

- использовать знания о населении и взаимосвязях между изученными демографическими процессами и явлениями для решения различных учебных и практико-ориентированных задач;

- описывать по карте положение и взаиморасположение географических объектов;

- различать географические процессы и явления, определяющие особенности природы и населения материков и океанов, отдельных регионов и стран;

- устанавливать черты сходства и различия особенностей природы и населения, материальной и духовной культуры регионов и отдельных стран; адаптации человека к разным природным условиям;

- объяснять особенности компонентов природы отдельных территорий;

- приводить примеры взаимодействия природы и общества в пределах отдельных территорий;

- различать принципы выделения и устанавливать соотношения между государственной территорией и исключительной экономической зоной России;

- оценивать воздействие географического положения России и ее отдельных частей на особенности природы, жизнь и хозяйственную деятельность населения;

- использовать знания о мировом, зональном, летнем и зимнем времени для решения практико-ориентированных задач по определению различий в поясном времени территорий в контексте реальной жизни;
- различать географические процессы и явления, определяющие особенности природы России и ее отдельных регионов;
- оценивать особенности взаимодействия природы и общества в пределах отдельных территорий России;
- объяснять особенности компонентов природы отдельных частей страны;
- оценивать природные условия и обеспеченность природными ресурсами отдельных территорий России;
- использовать знания об особенностях компонентов природы России и ее отдельных территорий, об особенностях взаимодействия природы и общества в пределах отдельных территорий России для решения практико-ориентированных задач в контексте реальной жизни;
- различать (распознавать, приводить примеры) демографические процессы и явления, характеризующие динамику численности населения России и отдельных регионов; факторы, определяющие динамику населения России, половозрастную структуру, особенности размещения населения по территории страны, географические различия в уровне занятости, качестве и уровне жизни населения;
- использовать знания о естественном и механическом движении населения, половозрастной структуре, трудовых ресурсах, городском и сельском населении, этническом и религиозном составе населения России для решения практико-ориентированных задач в контексте реальной жизни;
- находить и распознавать ответы на вопросы, возникающие в ситуациях повседневного характера, узнавать в них проявление тех или иных демографических и социальных процессов или закономерностей;
- различать (распознавать) показатели, характеризующие отраслевую; функциональную и территориальную структуру хозяйства России;
- использовать знания о факторах размещения хозяйства и особенностях размещения отраслей экономики России для объяснения особенностей отраслевой, функциональной и территориальной структуры хозяйства России на основе анализа факторов, влияющих на размещение отраслей и отдельных предприятий по территории страны;
- объяснять и сравнивать особенности природы, населения и хозяйства отдельных регионов России;
- сравнивать особенности природы, населения и хозяйства отдельных регионов России;
- сравнивать показатели воспроизводства населения, средней продолжительности жизни, качества населения России с мировыми показателями и показателями других стран;

- уметь ориентироваться при помощи компаса, определять стороны горизонта, использовать компас для определения азимута;
- описывать погоду своей местности;
- объяснять расовые отличия разных народов мира;
- давать характеристику рельефа своей местности;
- уметь выделять в записках путешественников географические особенности территории
- приводить примеры современных видов связи, применять современные виды связи для решения учебных и практических задач по географии;
- оценивать место и роль России в мировом хозяйстве.

Выпускник получит возможность научиться:

- *создавать простейшие географические карты различного содержания;*
- *моделировать географические объекты и явления;*
- *работать с записками, отчетами, дневниками путешественников как источниками географической информации;*
- *подготавливать сообщения (презентации) о выдающихся путешественниках, о современных исследованиях Земли;*
- *ориентироваться на местности: в мегаполисе и в природе;*
- *использовать знания о географических явлениях в повседневной жизни для сохранения здоровья и соблюдения норм экологического поведения в быту и окружающей среде;*
- *приводить примеры, показывающие роль географической науки в решении социально-экономических и геоэкологических проблем человечества; примеры практического использования географических знаний в различных областях деятельности;*
- *воспринимать и критически оценивать информацию географического содержания в научно-популярной литературе и средствах массовой информации;*
- *составлять описание природного комплекса; выдвигать гипотезы о связях и закономерностях событий, процессов, объектов, происходящих в географической оболочке;*
- *сопоставлять существующие в науке точки зрения о причинах происходящих глобальных изменений климата;*
- *оценивать положительные и негативные последствия глобальных изменений климата для отдельных регионов и стран;*
- *объяснять закономерности размещения населения и хозяйства отдельных территорий в связи с природными и социально-экономическими факторами;*
- *оценивать возможные в будущем изменения географического положения России, обусловленные мировыми геодемографическими,*

геополитическими и геоэкономическими изменениями, а также развитием глобальной коммуникационной системы;

- давать оценку и приводить примеры изменения значения границ во времени, оценивать границы с точки зрения их доступности;

- делать прогнозы трансформации географических систем и комплексов в результате изменения их компонентов;

- наносить на контурные карты основные формы рельефа;

- давать характеристику климата своей области (края, республики);

- показывать на карте артезианские бассейны и области распространения многолетней мерзлоты;

- выдвигать и обосновывать на основе статистических данных гипотезы об изменении численности населения России, его половозрастной структуры, развитии человеческого капитала;

- оценивать ситуацию на рынке труда и ее динамику;

- объяснять различия в обеспеченности трудовыми ресурсами отдельных регионов России

- выдвигать и обосновывать на основе анализа комплекса источников информации гипотезы об изменении отраслевой и территориальной структуры хозяйства страны;

- обосновывать возможные пути решения проблем развития хозяйства России;

- выбирать критерии для сравнения, сопоставления, места страны в мировой экономике;

- объяснять возможности России в решении современных глобальных проблем человечества;

- оценивать социально-экономическое положение и перспективы развития России.